


Załącznik
do Zarządzenia Nr 170/2019
Wójta Gminy Ozorków
z dnia 29 maja 2019 r.



RAPORT

O STANIE

GMINY OZORKÓW

2018

URZĄD GMINY OZORKÓW

UL. WIGURY 14

95-035 OZORKÓW

www.ug-ozorkow.pl

Wójt Gminy Ozorków

Tomasz Kamorowski

Spis treści

I.	WSTĘP	4
II.	INFORMACJE OGÓLNE	4
1.	Ogólna charakterystyka gminy Ozorków (w tym demografia).....	4
2.	Jednostki organizacyjne gminy Ozorków	7
3.	Jednostki pomocnicze gminy Ozorków	7
4.	Wykaz gruntów gminy Ozorków wg stanu na dzień 31 grudnia 2018 r. na podstawie sprawozdania rocznego ewidencji gruntów.....	8
5.	Przynależność gminy Ozorków w ramach związków i stowarzyszeń.....	8
III.	SYTUACJA FINANSOWA GMINY OZORKÓW	8
1.	Wykonanie budżetu	8
IV.	ZREALIZOWANE ZADANIA W 2018 ROKU	11
1.	Infrastruktura drogowa	11
2.	Infrastruktura oświetleniowa	13
3.	Infrastruktura wodociągowo-kanalizacyjna	14
4.	Inne zadania inwestycyjne.....	16
V.	GOSPODARKA ODPADAMI I OCHRONA ŚRODOWISKA.....	18
1.	Plan Gospodarki Niskoemisyjnej dla Gminy Ozorków.....	18
2.	Program opieki nad zwierzętami bezdomnymi oraz zapobiegania bezdomności na terenie Gminy Ozorków.....	19
3.	Program Regulowania Gospodarki Ściekowej na terenie Gminy Ozorków.....	19
4.	Gospodarka odpadami komunalnymi na terenie Gminy Ozorków.....	20
5.	Program usuwania azbestu z terenu gminy Ozorków	21
VI.	GOSPODARKA PRZESTRZENNA.....	22
1.	Obowiązujące miejscowe plany zagospodarowania przestrzennego	22
2.	Miejscowe plany zagospodarowania przestrzennego będące w trakcie opracowania.....	23
3.	Wnioski o zmianę studium uwarunkowań i kierunków zagospodarowania przestrzennego oraz o zmianę miejscowych planów zagospodarowania przestrzennego	23
4.	Aktualność studium i planów miejscowych w aspekcie zaobserwowanych zmian zagospodarowania przestrzennego.....	24
5.	Analiza zmian w zagospodarowaniu przestrzennym.....	24
6.	Studium uwarunkowań i kierunków zagospodarowania przestrzennego.....	26
VII.	OŚWIATA, KULTURA, ZDROWIE I WSPÓŁPRACA Z ORGANIZACJAMI POZARZĄDOWYMI W GMINIE OZORKÓW	30
1.	Sieć szkół i przedszkoli	30
2.	Struktura zatrudnienia w placówkach oświatowych gminy Ozorków	31

3. Dowóz uczniów do szkół i przedszkola.....	31
4. Realizacja Programów Rządowych w placówkach oświatowych.....	32
5. Kultura w gminie Ozorków	33
6. Służba zdrowia w gminie Ozorków.....	36
7. Współpraca gminy Ozorków z OPP	37
8. Ochrona przeciwpożarowa w gminie Ozorków.....	38
VIII. INFRASTRUKTURA SPORTOWA GMINY OZORKÓW.....	39
1. Obiekty sportowe w Gminie Ozorków	39
IX. GOSPODARKA MIESZKANIOWA I LOKALAMI UŻYTKOWYMI	40
1. Program Gospodarowania Mieszkaniowym Zasobem Gminy Ozorków.....	40
2. Gminny Zasób Mieszkaniowy	40
3. Zasady polityki czynszowej.....	42
4. Eksploatacja budynków komunalnych.....	43
X. GOSPODARKA NIERUCHOMOŚCIAMI	47
1. Sprzedaż nieruchomości	47
2. Przekształcenie prawa użytkowaniaa wieczystego w prawo własności	48
XI. POLITYKA SPOŁECZNA.....	48
1. Gminny Program Wspierania Rodziny	48
2. Gminny Program Przeciwdziałania Przemocy w Rodzinie oraz Ochrony Ofiar Przemocy w Rodzinie	53
3. Program „Pomoc Państwa w zakresie dożywiania”	53
4. Gminny Program Profilaktyki i Rozwiązywania Problemów Alkoholowych.....	53
5. Gminny Program Przeciwdziałania Narkomanii	56
XII. PROMOCJA GMINY OZORKÓW	57
XIII. PODSUMOWANIE	60

I. WSTĘP

Raport o stanie Gminy Ozorków opracowano w związku z art. 28aa ustawy z dnia 8 marca 1990 r. o samorządzie gminnym (Dz. U. z 2019 r. poz. 506).

Raport obejmuje podsumowanie działalności Wójta Gminy Ozorków w roku 2018, w szczególności realizację programów oraz uchwał Rady Gminy Ozorków.

Raport przygotowano w celu uzyskania dokładnego wglądu w sytuację gospodarczą i społeczną Gminy Ozorków.

Dla opracowania raportu szczególnie cenna okazała się wiedza pracowników Urzędu Gminy Ozorków, gminnych jednostek organizacyjnych oraz szereg dokumentów będących w posiadaniu Urzędu.

Informacje zawarte w raporcie posłużą mieszkańcom Gminy Ozorków do zapoznania się z funkcjonowaniem samorządu gminnego, a także będą stanowić podstawę do prowadzenia dialogu na temat przyszłości Gminy Ozorków.

II. INFORMACJE OGÓLNE

1. Ogólna charakterystyka gminy Ozorków (w tym demografia)

Gmina Ozorków leży w województwie łódzkim. Powstała w 1973 r. w wyniku połączenia trzech Gromadzkich Rad Narodowych. Do 1975 r. należała do powiatu łęczyckiego. Od 1 stycznia 1999 roku weszła w skład powiatu zgierskiego. Gmina Ozorków jest zapleczem olbrzymiej aglomeracji łódzkiej i leży ona w północno zachodniej części województwa łódzkiego, w dolinie rzeki Bzury. Gmina Ozorków sąsiaduje na granicy południowej i zachodniej z miastem Ozorków oraz od północy z gminami rolniczymi Łęczyca, Piątek, Góra Świętej Małgorzaty. Od wschodu z gminą Ozorków graniczy gmina Zgierz a od zachodu gmina Parzęczew. Gmina Ozorków jest jedną z 9 jednostek samorządowych Powiatu Zgierskiego, oddalona niespełna 30 km na północny – zachód od stolicy województwa łódzkiego – Łodzi. Pod względem położenia geograficznego teren gminy zaliczany jest do Wyżyny Łódzkiej wchodzącej w skład Krainy Wielkich Dolin. W podziale Wyżyny Łódzkiej gmina Ozorków rozdzielona jest między Garb Łódzki i Nieckę Łęczycką. Gmina Ozorków jest gminą typowo rolniczą na mapie Województwa łódzkiego jest jedną z 135 gmin wiejskich. Gmina składa się z 31 wsi zgrupowanych w 28 sołectwach i 1 osiedlu. Ogółem Gmina Ozorków zajmuje 9552 ha, w tym 7216 ha użytków rolnych. Znaczna większość powierzchni znajduje się we władaniu sektora prywatnego w którym głównie funkcjonują indywidualne gospodarstwa rolne.

Raport o stanie gminy Ozorków

Rys.: Mapa poglądowa obszaru gminy Ozorków



Tab.: Liczba osób zameldowanych w 2018r.

Zameldowania osób na pobyt stały w Gminie Ozorków w 2018 roku				
Liczba zameldowań na pobyt stały	Liczba stałych mieszkańców zameldowanych na pobyt czasowy w innej gminie	Liczba dzieci urodzonych i zameldowanych wg płci		Liczba osób, które zmieniły miejsce zameldowania w obrębie Gminy Ozorków
220	67	KOBIET	40	40
		MĘŻCZYZN	32	

Tab.: Liczba osób wymeldowanych w 2018r.

Wymeldowania z pobytu stałego z Gminy Ozorków w 2018 roku	
Liczba osób wymeldowanych	Liczba osób zmarłych
146	77

Raport o stanie gminy Ozorków

Tab.: Liczba ludności w latach 2017-2018.

Stan ludności w latach 2017-2018				
Rok	Liczba ludności wg stanu na 31.12 zameldowanych w Gminie Ozorków		Liczba dzieci urodzonych w Gminie Ozorków	Zgony osób ostatnio zameldowanych w Gminie Ozorków
	pobyt stały	pobyt czasowy		
2017	6 877	71	66	77
2018	6 926	101	72	77

Liczba ludności zameldowanej na pobyt stały w 2018 roku			
Wiek	Mężczyzn	Kobiet	Ogółem
0-3	123	156	279
4-6	110	99	209
7-15	333	321	654
16-18	105	102	207
19-30	540	520	1060
31-60	1424	1428	2852
61-75	548	626	1174
≥76	160	331	491
ogółem	3343	3583	6 926

Liczba ludności zameldowanej na pobyt czasowy w 2018 roku			
Wiek	Mężczyzn	Kobiet	Ogółem
0-3	0	0	0
4-6	1	0	1
7-15	3	5	8
16-18	0	0	0
19-30	11	9	20
31-60	32	23	55
61-75	9	6	15
≥76	2	0	2
ogółem	58	43	101

Tab.: Liczba osób prowadzących działalność gospodarczą.

Liczba osób prowadzących działalność gospodarczą w latach 2017-2018 na terenie Gminy Ozorków	
Data rozpoczęcia działalności	
2017	50
2018	23

Siedzibą organów gminy jest miasto Ozorków. Urząd Gminy mieści się w Ozorkowie przy ul Wigury 14. Jest to budynek komunalny Gminy-Miasta Ozorków, zlokalizowany w zabytkowym zespole dawnego dworu Scheiblerów, do którego tytuł prawny gmina posiada na podstawie umowy najmu. Siedziba urzędu znajduje się w obiekcie wpisanym do rejestru zabytków województwa łódzkiego.

Obecnie, wspólnie z Urzędem Gminy, mają tu również swoje siedziby:

- Rada Gminy Ozorków,
- Gminny Ośrodek Pomocy Społecznej Gminy Ozorków.

2. Jednostki organizacyjne gminy Ozorków.

Jednostkami organizacyjnymi gminy Ozorków są:

- 1) Gminny Ośrodek Pomocy Społecznej Gminy Ozorków (GOPS);
- 2) Gminny Zespół Ośrodków Zdrowia Gminy Ozorków (GZOZ);
- 3) Gminny Ośrodek Kultury w Leśmierzu (GOK);
- 4) Gminna Biblioteka Publiczna w Leśmierzu.

3. Jednostki pomocnicze gminy Ozorków

W Gminie Ozorków funkcjonuje 29 jednostek pomocniczych (28 sołectw i 1 osiedle):

- 1) Aleksandria;
- 2) Boczek;
- 3) Borszyn;
- 4) Cedrowice (Opalanki);
- 5) Cedrowice-Parcela
- 6) Celestynów;
- 7) Czerchów (Dybówka);
- 8) Helenów;
- 9) Katarzynów;
- 10) Konary;
- 11) Leśmierz;
- 12) Małachowice;
- 13) Małachowice-Kolonia;
- 14) Maszkowice;
- 15) Modlna;
- 16) Muchówka;
- 17) Ostrów;
- 18) Parzyce;
- 19) Sierpów;
- 20) Skotniki;
- 21) Skromnica (Tkaczew);
- 22) Sokolniki;
- 23) Sokolniki-Parcela;

- 24) Solca Mała;
- 25) Solca Wielka (Pełczyska);
- 26) Śliwniki;
- 27) Tymienica;
- 28) Wróblew;
- 29) Osiedle Sokolniki-Las.

4. Wykaz gruntów gminy Ozorków wg stanu na dzień 31 grudnia 2018 r. na podstawie sprawozdania rocznego ewidencji gruntów

Tab.: Wykaz rodzajów gruntów gminy Ozorków

Powierzchnia ogólna	Użytki rolne (hektary)					Użytki leśne (hektary)			Pozostałe grunty
	Grunty Orne	Sady	Łąki trwałe	Pastwiska trwałe	Razem	Lasy i grunty leśne	Grunty	Razem	Razem
9552	5782	105	935	394	7216	1090	52	1142	1194

5. Przynależności gminy Ozorków w ramach związków i stowarzyszeń.

Gmina Ozorków w ramach szeroko rozumianej współpracy w 2018r. była członkiem następujących organizacji i stowarzyszeń:

- Lokalna Grupa Działania LGD Polcentrum z Siedziba w Strykowie;
- Związek Gmin Wiejskich Rzeczypospolitej Polskiej.

III. SYTUACJA FINANSOWA GMINY OZORKÓW

1. Wykonanie budżetu

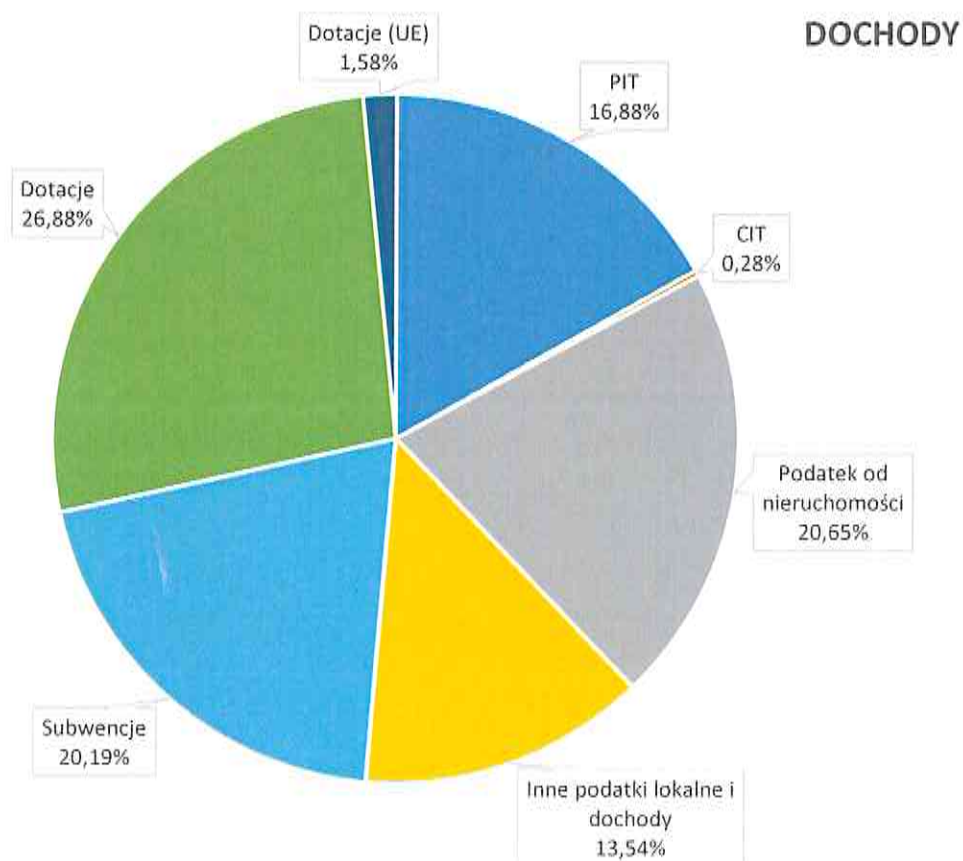
Dochody

Wykonanie dochodów gminy wobec podjętych uchwał Rady Gminy Ozorków zostało zrealizowane na bardzo dobrym poziomie 99,5%. Podkreślić należy, że wykonanie dochodów należności wynikających z naliczeń podatkowych i opłat, przekroczyło 100%, i wyniosło w 2018r.- 104,2% zakładanego planu. Poniżej przedstawiona tabela obrazuje strukturę dochodów gminy w poszczególnych działach.

Tab.: Struktura dochodów gminy Ozorków

L.P.	Rodzaj dochodu	Udział procentowy
1	PIT	16,88%
2	CIT	0,28%
3	Podatek od nieruchomości	20,65%
4	Inne podatki lokalne i dochody	13,54%
5	Subwencje	20,19%
6	Dotacje	26,88%
7	Dotacje (UE)	1,58%

Wykres: Struktura dochodów gminy Ozorków



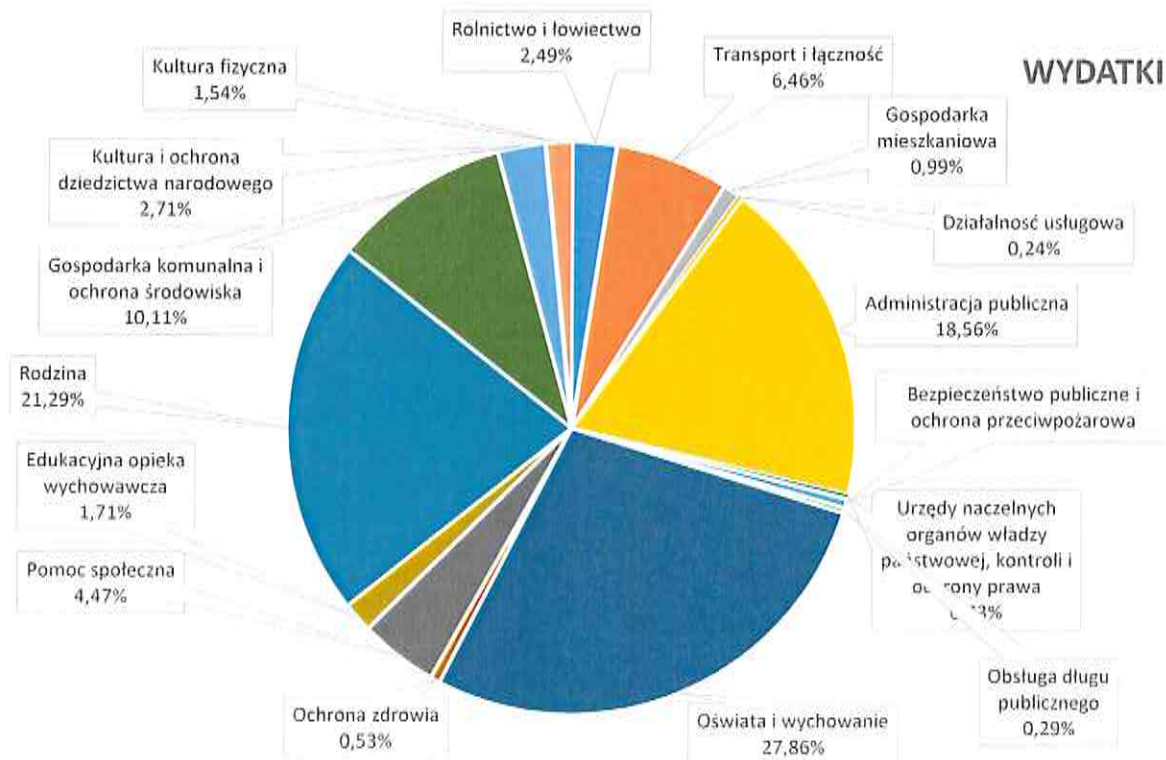
Wydatki

Wykonanie wydatków gminy względem podjętych uchwał Rady Gminy Ozorków zostało zrealizowane na poziomie 95,6%.

Tab.: Struktura wydatków gminy Ozorków

L.P.	Dział	Rodzaj wydatku	Udział procentowy
1	010	Rolnictwo i łowiectwo	2,49%
2	600	Transport i łączność	6,46%
3	700	Gospodarka mieszkaniowa	0,99%
	710	Działalność usługowa	0,24%
4	750	Administracja publiczna	18,56%
	751	Urzędy naczelnych organów władzy państwowej, kontroli i ochrony prawa	0,23%
5	754	Bezpieczeństwo publiczne i ochrona przeciwpożarowa	0,53%
6	757	Obsługa długu publicznego	0,29%
7	801	Oświata i wychowanie	27,86%
8	851	Ochrona zdrowia	0,53%
9	852	Pomoc społeczna	4,47%
10	854	Edukacyjna opieka wychowawcza	1,71%
11	855	Rodzina	21,29%
12	900	Gospodarka komunalna i ochrona środowiska	10,11%
13	921	Kultura i ochrona dziedzictwa narodowego	2,71%
14	926	Kultura fizyczna	1,54%
Razem			100,00%

Wykres: Struktura wydatków gminy Ozorków



IV. ZREALIZOWANE ZADANIA W 2018 ROKU

1. Infrastruktura drogowa

Infrastrukturę drogową w gminie Ozorków stanowią drogi krajowe, wojewódzkie, powiatowe i gminne.

W zarządzie gminy Ozorków znajdują się:

- drogi o nawierzchni bitumicznej 102 km
- drogi o nawierzchni gruntowej 106 km

Utrzymanie właściwego stanu technicznego dróg wymaga znaczących wydatków dla bieżącego ich utrzymania, (zimowe utrzymanie, naprawy bieżące, wykaszanie, równanie) oraz wydatków inwestycyjnych związanych z poprawieniem jakości ciągów drogowych oraz budowaniem nowych odcinków.

W roku 2018 w ramach inwestycji w infrastrukturę drogową, wykonano nowe nawierzchnie łącznie na długości 3 924 mb .

Wykaz zadań inwestycyjnych w obszarze drogownictwa zrealizowane w 2018r.

- **„Wykonanie nakładki asfaltowej na drodze gminnej Nr 120108E Solca Wielka – Solca Mała, gm. Ozorków”**

W ramach zadania w 2018r. wykonano nakładkę asfaltową na drodze o długości 1 974,00 mb, wraz z wymianą przepustów, nadbudową poboczy i odtworzeniem rowów i oznakowaniem.

- **„Przebudowa drogi gminnej Nr 104188E w relacji Borszyn – Skromnica”**

W ramach zadania w 2018r. wykonano nową nawierzchnię z mieszanki mineralno-asfaltowej na najbardziej zniszczonym odcinku wskazanej drogi na długości 380 mb oraz w obrębie skrzyżowania o powierzchni 345 m².

- **„Przebudowa drogi gminnej Nr 120129E w Maszkowicach”**

W ramach zadania w 2018r. wykonano przebudowę drogi gminnej w Maszkowicach, wraz z częściową zmianą jej dotychczasowego przebiegu. Zadanie zostało zrealizowane na bazie wcześniej przygotowanych dokumentacji projektowej oraz zrealizowane z udziałem dotacji. Długość przebudowanego odcinka drogi wynosił 930 mb.

- **„Położenie nakładki bitumicznej na drodze gminnej Nr 120126E w Helenowie”**

W ramach zadania wykonana została nowa nakładka bitumiczna na zniszczonym odcinku drogi o długości 110,00 m oraz odbudowa poboczy

- **„Położenie nakładki bitumicznej na drodze gminnej Nr 104067E w Tymienicy”**

W ramach zadania w 2018r. wykonano nakładkę bitumiczną na drodze gminnej nr 104067E w Tymienicy na dwóch odcinkach o łącznej długości 310,00 m wraz z profilowaniem poboczy.

- **„Położenie nakładki bitumicznej na drodze dojazdowej w Leśmierzu, dz. nr ew.2”**

W ramach zadania w 2018r. wykonano nową nawierzchnię bitumiczną na drodze dojazdowej w Leśmierzu o długości 220,00 m i szerokości 4,5 m, wraz ze stabilizacją poboczy na szerokości 0,50 m.

- **„Przebudowa skrzyżowań w obrębie ul. Sobieskiego i ul. Rycerskiej w Sokolnikach-Lesie”**

Przebudowa skrzyżowań w obrębie ul. Sobieskiego i ul. Rycerskiej w Sokolnikach-Lesie polegała na wykonaniu odwodnienia liniowego w obrębie ww. ulic, ustawieniu krawężników na długości 65 mb i ułożeniu nawierzchni na wjazdach z kostki brukowej.

- **„Budowa chodnika w Sokolnikach-Lesie, ul. Ozorkowska”**

Wybudowano chodnik o dł. 283 m i szer. 1,50 m z kostki brukowej wraz z obrzeżami betonowymi, wykonano kompletne oznakowanie pionowe i poziome - dwa przejścia dla pieszych.

- **„Przebudowa drogi dojazdowej w Modlnej”**

W ramach zadania w 2018r, opracowano dokumentację projektową

- **„Przebudowa drogi dojazdowej w Sierpowie”**

Zadanie jest realizowane w ramach porozumienia z gminą Łęczycą zakładającą współfinansowanie inwestycji. W ramach zadania w 2018r. opracowano dokumentację projektową.

- **„Utwardzenie drogi gminnej Nr 120114E w Celestynowie”**

W ramach zadania w 2018r. wykonano utwardzenie nawierzchni drogi kruszywem łamanym na powierzchni 300 m².

- **„Modernizacja przepustów na terenie gminy Ozorków”**

W ramach tego zadania w 2018r. wykonano modernizację przepustów drogowych na niżej wymienionych drogach:

- 1) działka nr 282 stanowiąca drogę w miejscowości Czerchów
- 2) działka nr 366 stanowiąca drogę w miejscowości Sokolniki
- 3) w pasie drogi gminnej Nr 120110E w miejscowości Małachowice-Kolonia

Działania bieżące z zakresu drogownictwa

Wśród działań związanych z bieżącym utrzymaniem dróg realizowane w 2018r. wymienić należy:

- remonty częściowe dróg o nawierzchni bitumicznej,
- uzupełnianie nierówności żwirem i kruszywem drogowym,
- niwelacje i wyrównywanie dróg gruntowych,
- oznakowanie ulic, dróg, przejazdów kolejowych,
- obowiązkowe okresowe przeglądy dróg gminnych i obiektów mostowych – roczne i pięcioletnie,
- koszenie poboczy i rowów.

W celu właściwego utrzymania dróg, gmina Ozorków mając na uwadze znaczenie komunikacyjne, zawarła umowy z Wykonawcami wyłonionymi zgodnie z ustawą Prawo zamówień publicznych na zimowe utrzymanie dróg gminnych i wewnętrznych będących w zarządzie gminy Ozorków. Część zadań związanych z remontami częściowymi, wykaszaniem poboczy i zimowym utrzymaniem chodników, gmina realizuje za pośrednictwem pracowników gospodarczych urzędu.

2. Infrastruktura oświetleniowa

Na terenie gminy Ozorków, w ogromnej większości punkty oświetlenia ulicznego zlokalizowane są na słupach należących do właściciela sieci przesyłowej PGE Dystrybucja. Wg stanu na koniec 2018r. zainstalowanych jest 2256 opraw oświetleniowych. W 2018 r. powstało 15 nowych punktów oświetlenia ulicznego.

W zakresie dostawy energii elektrycznej, gmina Ozorków posiada zawarte umowy w zakresie:

- na świadczenie usługi dystrybucji z właścicielem sieci dystrybucyjnej PGE Dystrybucja,
- na świadczenie usługi dostawy energii- z wykonawcą wyłonionym w trybie przetargu nieograniczonego.

Wykaz zadań inwestycyjnych w obszarze oświetlenia ulicznego.

- **„Budowa oświetlenia drogi dojazdowej w Muchówce”**

Budowa oświetlenia drogi dojazdowej w Muchówce polegała na zamontowaniu 3 lamp solarnych ONW Eco 20W.

- **„Rozbudowa oświetlenia ulicznego w Skotnikach”**

Rozbudowa sieci oświetleniowej w Skotnikach polegała na zamontowaniu 4 kpl opraw oświetleniowych 70 W wraz przewodem i osprzętem na długości 180 mb.

- **„Modernizacja oświetlenia ulicznego w Solcy Wielkiej”**

Modernizacja oświetlenia w Solcy Wielkiej polegała na zamontowaniu 3 kpl. opraw oświetleniowych 70 W wraz z dołożeniem przewodu oświetleniowego o długości 240 m i osprzętu.

- **„Modernizacja oświetlenia ulicznego w Helenowie”**

Modernizacja oświetlenia w Helenowie polegała na wybudowaniu nowego punktu oświetlenia przy istniejącej linii.

- **„Budowa oświetlenia ulicznego w Sokolnikach-Lesie, ul. Narutowicza”**

W ramach zadania wykonano mapę do celów projektowych.

- **„Budowa przyłącza energetycznego do działki nr 428 – park w Modlnej”**

W ramach zadania opracowano dokumentację projektową przyłącza do parku.

3. Infrastruktura wodociągowa – kanalizacyjna

W skład infrastruktury wodociągowej gminy Ozorków wchodzi:

- stacja uzdatniania wody w Sokolnikach-Lesie zaopatrująca w wodę miejscowości: Sokolniki-Las, Katarzynów i Aleksandria oraz części Helenowa i Sokolnik,
- stacja uzdatniania wody w Modlnej zaopatrująca w wodę miejscowości: Modlna, Sokolniki, Sokolniki-Parcela, Maszkowice, Małachowice, Małachowice-Kolonia, Dybówka, Czerchów, część Skotnik,
- stacja uzdatniania wody w Tymienicy zaopatrująca w wodę miejscowości: Tymienica, Leśmierz, Boczek, Cedrowice, Cedrowice-Parcela, Muchówka, Parzyce, Ostrów, Opalanki, część Skotnik i Sierpowa,
- stacja uzdatniania wody w Celestynowie zaopatrująca w wodę miejscowość Celestynów,
- 178 km sieci wodociągowej.

Realizacja usług zbiorowego zaopatrzenia w wodę z wodociągów gminy Ozorków prowadzona jest za pośrednictwem firmy wyłonionej w postępowaniu o zawarcie umowy koncesji na podstawie przepisów ustawy o umowie koncesji na roboty budowlane lub usługi. W 2018r. przedsiębiorstwem wodociągowym działającym na majątku gminy Ozorków była firma Bakupi Sp. z o.o. z siedzibą w Boczkach.

Gmina Ozorków w ramach zbiorowego zaopatrzenia w wodę korzysta również ze współpracy w sąsiednimi samorządami tj. gminą Parzęczew i gminą Miasto Ozorków, gdzie na mocy zawartych porozumień realizuje wspólnie i w porozumieniu obowiązki w zakresie zbiorowego zaopatrzenia w wodę. Przedsiębiorstwami wodociągowymi działającymi na mocy zawartych porozumień pomiędzy samorządami na obszarze gminy Ozorków są:

- Zakład Gospodarki Komunalnej w Parzęczewie,
- Ozorkowskie Przedsiębiorstwo Komunalne Sp. z o.o. w Ozorkowie.

Rejonami objętymi taką formą współpracy są:

- z gminą Parzęczew miejscowości: Skromnica, Borszyn, Tkaczew, Solca Wielka, Solca Mała, Pełczyska, Wróblew oraz części Sierpowa;
- z gminą Miasto Ozorków miejscowości: część Cedrowic-Parceli, Śliwniki.

W skład infrastruktury kanalizacyjnej gminy Ozorków wchodzi:

- oczyszczalnia ścieków i kanalizacja sanitarna w Leśmierzu,
- oczyszczalnia ścieków i kanalizacja sanitarna w Skromnicy,
- oczyszczalnia ścieków i kanalizacja sanitarna w Pełczyskach,
- kanalizacja sanitarna Śliwniki - Wróblew (podłączona do kanalizacji OPK Sp. z o.o. w Ozorkowie),
- oczyszczalnia ścieków dla obiektu Szkoły Podstawowej w Modłej,
- oczyszczalnia ścieków dla obiektu Szkoły Podstawowej i Gminnego Ośrodka Kultury w Solcy Wielkiej,
- oczyszczalnia ścieków dla budynku wielorodzinnego w Sokolnikach Parceli nr 3,
- oczyszczalnia ścieków dla Gminnego Ośrodka Zdrowia i świetlicy w Sokolnikach Parceli,
- oczyszczalnie ścieków przy budynkach komunalnych w miejscowościach: Sierpów, Małachowice-Kolonia, Helenów, Sokolniki-Las i Tkaczew.

W przypadku ścieków, przedsiębiorstwem wodociągowym, w myśl przepisów ustawy o zbiorowym zaopatrzeniu w wodę i zbiorowym odprowadzaniu ścieków jest gmina, realizując obowiązki poprzez referat ochrony środowiska i rolnictwa. W ramach usług zewnętrznych realizowane są działania w zakresie utrzymania w sprawności technicznej obiektów, ich bieżącej obsługi, konserwacji i dozoru. Wybór firmy dla prowadzenia takich usług wykonuje się w oparciu o przetarg nieograniczony na podstawie przepisów ustawy – Prawo zamówień publicznych.

Wykaz zadań inwestycyjnych w obszarze infrastruktury wodociągowej – kanalizacyjnej

- ***„Rozbudowa sieci wodociągowej w Katarzynowie”***

W ramach zadania w 2018r został wykonany odcinek wodociągu o długości 136mb, średnicy 110mm.

- ***„Rozbudowa sieci wodociągowej w Skotnikach”***

W ramach zadania w 2018r wykonano odcinek sieci wodociągowej w Skotnikach o długości 287 mb, o średnicy 90mm.

- ***„Zakup i montaż agregatu prądotwórczego dla stacji wodociągowej w Tymienicy”***

W ramach zadania w 2018r. zamontowano i uruchomiono agregat prądotwórczy dla awaryjnego zasilania stacji wodociągowej w Tymienicy.

- ***„Rozbudowa sieci wodociągowej Konary - Sierpów”***

W ramach zadania wykonano dokumentację projektową oraz wykonano odcinek wodociągu o długości 448,5 mb o średnicy 110 i 90 mm w miejscowości Konary.

- **„Budowa przydomowych oczyszczalni ścieków rozproszonych na terenie Gminy”**

W ramach zadania wybudowano 3 szt. przydomowych biologicznych indywidualnych oczyszczalni ścieków w miejscowościach: Małachowice-Kolonia, Solca Wielka i Cedrowice, w ramach zawartej w dniu 2017 roku umowy realizowanej w latach 2017 – 2018.

4. Inne zadania inwestycyjne

Gmina realizuje zadania inwestycyjne również w innych, nie wymienionych wcześniej obszarach związanych z funkcjonowaniem urzędu takich jak: w szkołach, podległych jednostkach oraz wszelkich gminnych nieruchomościach. Inwestycje prowadzone są dla poprawienia parametrów techniczno-użytkowych oraz technologicznych obiektów, w różnych zakresach działań.

Wykaz pozostałych zadań inwestycyjnych wykonanych w 2018r.

- **„Wdrożenie nowoczesnych rozwiązań informatycznych i organizacyjnych w Urzędzie Gminy Ozorków z siedzibą w Ozorkowie”**

W ramach Zintegrowanych Inwestycji Terytorialnych Łódzkiego Obszaru Metropolitalnego, gmina Ozorków zrealizowała projekt pod nazwą „Wdrożenie nowoczesnych rozwiązań informatycznych i organizacyjnych w Urzędzie Gminy Ozorków z siedzibą w Ozorkowie”, który obejmuje informatyzację Urzędu Gminy oraz placówek oświatowych.

Inwestycja obejmowała:

- budowę portalu z elektronicznymi usługami
- budowę systemu oświatowego
- budowa aplikacji specjalistycznych (zagospodarowanie przestrzenne, ewidencja ludności)
- dostosowanie do aktualnych potrzeb i unowocześnienie oprogramowania systemowego,
- zakup sprzętu, rozbudowa infrastruktury sieci teleinformatycznej i przetwarzania danych oraz modernizacja serwerowni.

Projekt uzyskał dofinansowanie na poziomie 85% kosztów kwalifikowalnych.

- **„Termomodernizacja budynków użyteczności publicznej w Gminie Ozorków”**

W 2018r. zrealizowany został drugi z trzech etapów termomodernizacji. Wykonano wówczas prace związane z termomodernizacją dachów na Szkole Podstawowej w Modlnej. Projekt jest realizowany od 2017 roku, a zakończenie prac jest planowane na koniec 2019 r. Projekt uzyskał dofinansowanie na poziomie 57,04 % kosztów kwalifikowalnych.

- ***„Przebudowa budynku komunalnego w Tymienicy 6”***

Realizacja zadania w 2018r. obejmowała roboty budowlane polegające na gruntownej naprawie tynków i elewacji zewnętrznej budynku komunalnego w Tymienicy.

- ***„Przebudowa budynku komunalnego w Sokolnikach-Parceli”***

Realizacja zadania w 2018r. obejmowała roboty budowlane polegające na gruntownej naprawie elewacji zewnętrznej budynku komunalnego w Sokolnikach-Parceli

- ***„Przebudowa budynku komunalnego w Skotnikach Nr 23”***

Realizacja zadania w 2018r. obejmowała roboty budowlane polegające na przebudowie istniejących schodów wejściowych do budynku komunalnego w Skotnikach 23.

- ***„Przebudowa budynku komunalnego w Cedrowicach-Parceli”***

W ramach zadania w 2018r. wykonano roboty polegające na wymianie drzwi zewnętrznych oraz wydzieleniu pomieszczenia gospodarczego w budynku komunalnym w Cedrowicach Parceli.

- ***„Budowa placu zabaw na terenie działki nr 39/12, obręb 0010 Leśmierz”.***

W ramach zadania został wybudowany nowy plac zabaw w Leśmierzu na terenie przyległym do przedszkola. Obiekt jest do dyspozycji w godzinach pracy przedszkola jego podopiecznym, natomiast poza godzinami pracy dla wszystkich mieszkańców. Realizacja zadania nastąpiła z udziałem środków zewnętrznych w postaci dotacji.

- ***„Budowa zaplecza socjalnego wraz z modernizacją boiska sportowego w Sierpowie 10A”.***

W ramach zadania wykonano kompletne zaplecze socjalne przy istniejącym boisku sportowym w Sierpowie, wraz z instalacjami wewnętrznymi i przyłączami. Zadanie wymagało przeprowadzenia rozbiórki istniejącego budynku jako pozostałości po infrastrukturze kolejowej. Obiekt jest przedmiotem użyczenia na rzecz podmiotu realizującego program rozwoju sportu (w 2018 GLKS), w ramach współpracy gminy z organizacjami pozarządowymi.

- ***„Zakup drewnianej altany w Małachowicach-Kolonii”***

W ramach inwestycji zakupiono altanę drewnianą dla sołectw Małachowice i Małachowice Kolonia.

5. GOSPODARKA ODPADAMI I OCHRONA ŚRODOWISKA

1. Plan Gospodarki Niskoemisyjnej dla Gminy Ozorków

Gmina Ozorków posiada Plan Gospodarki Niskoemisyjnej na lata 2015-2020 przyjęty przez Radę Gminy Ozorków Uchwałą Nr XXII/167/16 z dnia 21.01.2016 roku.

Celami szczegółowymi określonymi w Planie Gospodarki Niskoemisyjnej dla Gminy Ozorków na lata 2015-2020 są:

- redukcja zużycia energii w MWh,
- redukcja emisji CO₂ w Mg,
- wykorzystanie OZE w produkcji energii w MWh,
- poprawa jakości powietrza atmosferycznego poprzez redukcję emisji pyłu zawieszonego i benzo/a/pirenu.

Opracowany Plan ma na celu zwiększyć szanse gminy Ozorków i podmiotów działających na jego terenie na uzyskanie dofinansowania ze środków krajowych i Unii Europejskiej, w tym pochodzących z Regionalnego Programu Operacyjnego Województwa Łódzkiego na lata 2014-2020.

Program stwarza możliwość uzyskania dotacji obejmujących takie działania, jak:

- termomodernizacja budynków użyteczności publicznej, budynków gminnych oraz budynków społeczeństwa,
- modernizację oświetlenia ulic i placów, skutkujących zwiększeniem komfortu przebywania po zmroku mieszkańców,
- poprawę jakości dróg, zwiększającą komfort ich użytkowania,
- wykorzystywanie odnawialnych źródeł energii, takich jak: instalacje solarne, fotowoltaika, pompy ciepła i inne, zarówno przez jednostki gminne, jak i społeczeństwo, na potrzeby ogrzewania wody użytkowej oraz wspomagania ogrzewania pomieszczeń, co skutkować będzie wyraźnymi oszczędnościami z tytułu mniejszego zużycia mediów grzewczych,
- wymianę starych kotłów/pieców na nowe i sprawniejsze, zarówno w budynkach jednostek gminnych, jak i budynkach społeczeństwa, co skutkować będzie mniejszą emisją pyłów i substancji do powietrza (czystsze powietrze) oraz oszczędnościami wynikającymi z większej sprawności nowego kotła/pieca i mniejszego zużycia tańszego medium grzewczego,
- zabezpieczenie energetyczne wszystkich mieszkańców, poprzez tworzenie kotłowni lokalnych wyposażonych w niezależne, odnawialne źródła energii, najczęściej w skojarzeniu (jednoczesne wytwarzanie energii elektrycznej i ciepłej).

2. Program opieki nad zwierzętami bezdomnymi oraz zapobiegania bezdomności na terenie Gminy Ozorków

Gmina Ozorków na podstawie art. 11a ustawy z dnia 21 sierpnia 1997r. (Dz.U. z 2019r. poz. 122 ze zmianami) corocznie podejmuje Uchwałę dotyczącą przyjęcia Programu opieki nad zwierzętami bezdomnymi oraz zapobiegania bezdomności na terenie Gminy Ozorków. W 2018 roku Program został przyjęty Uchwałą Nr LVI/480/18 Rady Gminy Ozorków z dnia 29 marca 2018r., zmieniony Uchwałą Nr LIX/525/18 z dnia 28 czerwca 2018 r. i Uchwałą Nr LXIII/554/18 z dnia 27 września 2018r.

Program obejmuje swoim działaniem następujące zadania:

- zapewnienie bezdomnym zwierzętom miejsca w schronisku dla zwierząt;
- opiekę nad wolno żyjącymi kotami, w tym ich dokarmianie;
- odławianie bezdomnych zwierząt;
- obowiązkową sterylizację albo kastrację zwierząt w schronisku dla zwierząt;
- poszukiwanie właścicieli dla bezdomnych zwierząt;
- usypianie ślepych miotów;
- wskazanie gospodarstwa rolnego w celu zapewnienia miejsca dla zwierząt gospodarskich;
- zapewnienie całodobowej opieki weterynaryjnej w przypadkach zdarzeń drogowych z udziałem zwierząt;
- przeciwdziałanie niekontrolowanemu rozwojowi populacji psów oraz zapobieganie ich bezdomności poprzez prewencyjną kastrację i sterylizację psów właścicielskich;
- trwałe znakowanie psów poprzez wszczepienie elektronicznego mikroczipa oraz ich rejestrację w międzynarodowej bazie danych tylko u psów właścicielskich poddanych zabiegom kastracji lub sterylizacji w wyniku realizacji tych zabiegów przez Gminę Ozorków;
- przeciwdziałanie niekontrolowanemu rozwojowi populacji kotów oraz zapobieganie ich bezdomności poprzez prewencyjną kastrację i sterylizację kotów właścicielskich.

3. Program Regulowania Gospodarki Ściekowej na terenie Gminy Ozorków.

Gmina Ozorków w ramach realizacji zadań własnych gminy w zakresie ochrony środowiska posiada przyjęty Uchwałą Nr XXII/215/08 Rady Gminy w Ozorkowie z dnia 29 maja 2008r. Program Regulowania Gospodarki Ściekowej na terenie Gminy Ozorków.

Objęcie terenów wiejskich scentralizowanym systemem kanalizacji i oczyszczania ścieków w warunkach naszej gminy jest nieuzasadnione, przede wszystkim z powodu:

- zbyt dużego rozproszenia gospodarstw indywidualnych,
- sezonowego zamieszkania w przypadku miejscowości letniskowo - rekreacyjnych,
- braku odbiorników ścieków,
- niekorzystnej topografii terenu.

Program realizowany jest w ramach następujących zadań:

- 1) budowa indywidualnych przydomowych oczyszczalni ścieków rozproszonych na terenie gminy Ozorków, inwestycje ciągłe;
- 2) budowa obiektowych oczyszczalni ścieków, obejmująca miejscowości z zabudową zwartą i możliwością odprowadzenia ścieków do cieków wodnych, inwestycje realizowane są w miarę posiadanych środków finansowych;
- 3) rozbudowa istniejącej sieci kanalizacji sanitarnej, inwestycje realizowane są w miarę posiadanych środków finansowych i występujących potrzeb.

Budowa indywidualnych przydomowych biologicznych oczyszczalni ścieków rozproszonych na terenie gminy Ozorków jest inwestycją ciągłą polegającą na uruchomieniu w ciągu każdego roku przydomowych oczyszczalni ścieków. Z punktu widzenia techniczno – ekonomicznego przyjęte rozwiązanie jest najbardziej optymalne w zabudowie rozproszonej jaka przeważa na terenie gminy.

Inwestycje realizowane są w miarę posiadanych środków finansowych wraz z udziałem własnym uczestników programu. Udział finansowy uczestnika programu jest wkładem w zaprojektowanie i wybudowanie przydomowych oczyszczalni ścieków i w 2018r. wynosił 3500 zł. Wybudowane przydomowe oczyszczalnie ścieków są własnością uczestnika Programu, który zobowiązany jest do właściwej konserwacji i ponoszenia wszelkich kosztów wynikających z jej użytkowania.

W roku 2018 wybudowano i oddano do użytkowania 3 przydomowe oczyszczalnie ścieków.

4. Gospodarka odpadami komunalnymi na terenie Gminy Ozorków

Na podstawie art. 6c ustawy z dnia 13 września 1996 r. o utrzymaniu czystości i porządku w gminach (Dz.U. z 2018r. poz. 1454 ze zmianami) Gminy od 1 lipca 2013 roku zobowiązane są do zorganizowania odbierania odpadów komunalnych od właścicieli nieruchomości, na których zamieszkują mieszkańcy. Gmina Ozorków na podstawie Uchwały Nr XXVI/263/12 Rady Gminy w Ozorkowie z 11 grudnia 2012r. przejęła również obowiązek odbierania odpadów komunalnych od właścicieli nieruchomości, na których nie zamieszkują mieszkańcy, a powstają odpady komunalne.

Realizacja systemu odbierania odpadów komunalnych na terenie gminy odbywa się również na podstawie Uchwały Nr XXXIV/256/16 Rady Gminy Ozorków z dnia 27 października 2016r. w sprawie przyjęcia Regulaminu utrzymania czystości i porządku na terenie gminy Ozorków.

W wyniku postępowania przetargowego przeprowadzonego w 2017 roku do realizacji zamówienia w zakresie odbierania i zagospodarowania odpadów komunalnych od właścicieli nieruchomości zamieszkałych i niezamieszkałych, w tym nieruchomości, na których znajdują się domki letniskowe, lub innych nieruchomości wykorzystywanych na cele rekreacyjno-wypoczynkowe na terenie gminy Ozorków wybrano firmę Tonsmeier Centrum Spółka z o.o. 99-300 Kutno, ul. Łąkoszyńska 127. Umowa zawarta została na lata 2018 – 2019.

Odpady komunalne odbierane są z częstotliwością:

- 1) odpady zmieszane: raz na dwa tygodnie,
- 2) odpady selektywnie zbierane (papier, szkło, metale i tworzywa sztuczne, w tym odpady opakowaniowe wielomateriałowe): raz w miesiącu,
- 3) odpady zielone: raz w miesiącu (w miesiącach kwiecień-listopad),
- 4) odpady wielkogabarytowe: dwa razy w roku,

Porównanie ilości i rodzajów odebranych odpadów komunalnych na terenie gminy Ozorków w latach 2016 – 2018, w celu pokazania zmian ilościowych i jakościowych odbieranych frakcji odpadów.

Tab.: Zestawienie ilości rodzajów odpadów w latach 2016-2018

Kod odpadów i opis	2016 rok Ilość w Mg	2017 rok Ilość w Mg	2018 rok Ilość w Mg
15 01 07 - opakowania ze szkła	166,340	56,380	99,240
15 01 01 - opakowania z papieru i tektury	60,460	3,060	46,100
15 01 06 - zmieszane odpady opakowaniowe	6,980	247,730	119,960
15 01 02 - opakowania z tworzyw sztucznych	103,560	32,540	84,960
20 02 01 - odpady ulegające biodegradacji	140,980	1 075,040	1 072,203
17 01 01 - odpady betonu oraz gruz betonowy z rozbiórek i remontów	0,000	62,660	87,880
20 03 01 - niesegregowane odpady komunalne (zmieszane)	1 591,010	1 617,200	1 756,954
16 01 03 - zużyte opony	8,700	15,680	9,640
20 03 07 - odpady wielkogabarytowe	23,960	132,680	150,500
20 01 32 - leki przeterminowane	0,071	0,050	0,093
20 01 36 - zużyte urządzenia elektryczne i elektroniczne	14,729	1,000	2,000
08 01 12 - Odpady farb i lakierów inne niż wymienione w 08 01 11	1,460		0,000
17 03 80 - papa odpadowa	0,490	1,820	0,000
RAZEM	2 118,740	3 245,840	3 429,530

5. Program usuwania azbestu z terenu gminy Ozorków

Dnia 27 lutego 2018 roku Rada Gminy Ozorków przyjęła Uchwałą Nr LV/466/18 Program usuwania azbestu z terenu gminy Ozorków na lata 2017 – 2022 z perspektywą do 2032 roku. Dokument stanowi aktualizację Programu przyjętego Uchwałą Nr XXIV/238/12 Rady Gminy w Ozorkowie z dnia 25 października 2012 r.

Program ma na celu:

- 1) wypełnienie obowiązku dotyczącego posiadania i wdrażania aktualnego PROGRAMU,
- 2) doprowadzenie do całkowitego wyeliminowania wyrobów zawierających azbest znajdujących się na terenie gminy Ozorków w perspektywie czasowej do roku 2032.

Funkcjonowanie Programu otwiera drogę do starania się o dofinansowanie działań związanych z demontażem, transportem i składowaniem (unieszkodliwieniem) wyrobów azbestowych. Program posiada zaktualizowaną inwentaryzację wyrobów zawierających azbest. Gmina podejmuje działania w zakresie usuwania wyrobów zawierających azbest zmagazynowanych luzem na posesjach przez właścicieli nieruchomości przy udziale dotacji z Wojewódzkiego Funduszu Ochrony Środowiska i Gospodarki Wodnej w Łodzi. Najbliższe działania w tym zakresie zaplanowane zostały na 2019 rok.

Ponadto właściciele nieruchomości w ramach modernizacji pokryć dachowych na swoich budynkach mieszkalnych i gospodarczych uzyskują indywidualne dotacje z WFOŚiGW w Łodzi na demontaż, zapakowanie, transport i utylizację odpadów zawierających azbest.

Na terenie gminy znajduje się 1914 ton wyrobów zawierających azbest.

VI. GOSPODARKA PRZESTRZENNA

1. Obowiązujące miejscowe plany zagospodarowania przestrzennego

Zgodnie z art. 14 ust. 8 ustawy z dnia 27 marca 2003 r. *o planowaniu i zagospodarowaniu przestrzennym* miejscowe plany zagospodarowania przestrzennego są aktami prawa miejscowego. Oznacza to, że są one źródłem prawa powszechnie obowiązującego na obszarze działania organów, które je ustanowiły, a warunkiem wejścia ich w życie jest ich ogłoszenie. W planie miejscowym ustala się przede wszystkim przeznaczenie terenów, sposób ich zagospodarowania i warunki zabudowy.

Zgodnie ze stanem na 31.12. 2018 r., w granicach gminy Ozorków obowiązuje obecnie 9 miejscowych planów zagospodarowania przestrzennego, sporządzonych wg ustawy z dnia 27 marca 2003 r. *o zagospodarowaniu i planowaniu przestrzennym*. Na przedmiotowym obszarze występują również 3 plany sporządzone zgodnie z ustawą z dnia 7 lipca 1994 r. *o zagospodarowaniu przestrzennym*. Wykaz planów miejscowych obowiązujących na terenie gminy Ozorków wyszczególniono w tabeli nr 1.

Gmina Ozorków niemal w całości pokryta jest miejscowymi planami zagospodarowania przestrzennego (wyjątek stanowi część działki nr ew. 262 w obrębie Sierpów, działka nr ew. 36/2 w obrębie Aleksandria oraz obszary zlokalizowane w granicach osiedla Sokolniki-Las.). Bez pokrycia miejscowymi planami zagospodarowania przestrzennego pozostają tereny o łącznej powierzchni ok. 21 ha.

Na zdecydowanej części obszaru gminy Ozorków – 93,85% powierzchni obszaru Gminy, obowiązuje miejscowy plan ogólny zagospodarowania przestrzennego gminy Ozorków sporządzony w oparciu o nieobowiązującą ustawę z dnia 7 lipca 1994 r. *o zagospodarowaniu przestrzennym*. Plan ten zachowuje swoją moc na podstawie art. 87 ust. 1 ustawy z dnia 27 marca 2003 r. *o planowaniu i zagospodarowaniu przestrzennym*.

Według przepisów nieobowiązującej ustawy *o zagospodarowaniu przestrzennym* sporządzona była również zmiana miejscowego planu zagospodarowania przestrzennego gminy Ozorków, uchwalonego uchwałą Nr XXII/182/2000 z dnia 26 października 2000 r.,

obejmująca teren osiedla Sokolniki-Las oraz zmiana miejscowego ogólnego planu zagospodarowania przestrzennego obejmującego wybrane tereny we wsiach Sierpów, Cedrowice, Wróblew, Sokolniki Wieś, Solca Mała – uchwała Nr XXXVIII/297/98 z dnia 30 kwietnia 1998 r.

Indywidualne inwestycje budowlane na terenie Gminy mogą być realizowane w oparciu o plany miejscowe. Z uwagi na „pokrycie” prawie całego obszaru Gminy planami miejscowymi, większość przedsięwzięć budowlanych realizowana jest na podstawie ww. opracowań.

2. Miejscowe plany zagospodarowania przestrzennego będące w trakcie opracowania

Ostatnimi podjętymi uchwałami przez Radę Gminy Ozorków w sprawie przystąpienia do sporządzenia miejscowego planu zagospodarowania przestrzennego, które pozostają w trakcie opracowania jest:

1. Uchwała Nr LV/469/18 Rady Gminy ozorków z dnia 27 lutego 2018 r. w sprawie przystąpienia do sporządzenia miejscowego planu zagospodarowania przestrzennego fragmentu obrębu Leśmierz;
2. Uchwała Nr LV/470/18 Rady Gminy ozorków z dnia 27 lutego 2018 r. w sprawie przystąpienia do sporządzenia miejscowego planu zagospodarowania przestrzennego obrębu Śliwniki;
3. Uchwała Nr LV/471/2018 Rady Gminy Ozorków z dnia 27 lutego 2018 r. w sprawie przystąpienia do sporządzenia miejscowego planu zagospodarowania przestrzennego fragmentu obrębu Solca Mała i fragmentu obrębu Solca Wielka;
4. Uchwała Nr LXI/543/18 Rady Gminy Ozorków z dnia 30 sierpnia 2018 r. w sprawie przystąpienia do sporządzenia miejscowego planu zagospodarowania przestrzennego fragmentu obrębu Małachowice oraz fragmentu obrębu Celestynów;
5. Uchwała Nr VI/31/19 Rady Gminy Ozorków z dnia 31 stycznia 2019 r. w sprawie przystąpienia do sporządzenia miejscowego planu zagospodarowania przestrzennego dla działek ewidencyjnych nr 1169 i 1320 w obrębie Sokolniki-Las.

3. Wnioski o zmianę studium uwarunkowań i kierunków zagospodarowania przestrzennego oraz o zmianę miejscowych planów zagospodarowania przestrzennego

Zdecydowana większość składanych przez mieszkańców gminy Ozorków wniosków dotyczy zmiany przeznaczenia terenu pod zabudowę mieszkaniową jednorodzinną. Nielicznie pojawiają się również wnioski o zmianę parametrów zabudowy przyjętych w obowiązujących planach miejscowych. Mieszkańcy Gminy często także postulują o zmianę przeznaczenia gruntów na tereny usługowe, usługowo-produkcyjne lub produkcyjne. W sześciu wnioskach

pojawia się również prośba o umożliwienie lokalizacji obiektów i urządzeń związanych z pozyskiwaniem energii ze źródeł odnawialnych (budowa elektrowni wiatrowych, kolektorów słonecznych). Większość złożonych wniosków wymagać będzie zmiany obowiązujących obecnie miejscowych planów zagospodarowania przestrzennego, w celu umożliwienia ww. inwestycji.

4. Aktualność studium i planów miejscowych w aspekcie zaobserwowanych zmian zagospodarowania przestrzennego

Ocenę aktualności studium i planów miejscowych w aspekcie obserwowanych zmian rozwoju przestrzennego przeprowadzono porównując zasięg i funkcję istniejących terenów zainwestowanych z dyspozycjami zawartymi w Studium uwarunkowań i kierunków zagospodarowania przestrzennego gminy Ozorków.

Obszarem wskazanym do największego zainwestowania w Studium jest teren osiedla Sokolniki-Las oraz tereny zlokalizowane w jego bezpośrednim sąsiedztwie np. Sokolniki, które obecnie pozostają niezagospodarowane (tereny rolnicze, tereny leśne). W Studium najwięcej terenów do rozwoju zabudowy wskazanych zostało wzdłuż ciągów komunikacyjnych. Natomiast w zakresie zmian funkcji zabudowy daje się zaobserwować tendencję do przekształcania zabudowy zagrodowej w zabudowę mieszkaniową jednorodzinną.

5. Analiza zmian w zagospodarowaniu przestrzennym

Analiza zmian w zagospodarowaniu przestrzennym Gminy Ozorków została sporządzona w roku 2016. Identyfikuje ona zmiany zachodzące w zagospodarowaniu przestrzennym oraz ocenia stopień, w jakim zachodzące zmiany zgodne są z polityką przestrzenną Gminy ustaloną w zapisach Studium uwarunkowań i kierunków zagospodarowania przestrzennego gminy Ozorków oraz miejscowych planów zagospodarowania przestrzennego.

Ocena zmian, jakie zachodzą w zagospodarowaniu przestrzeni oraz potrzeb w zakresie przekształceń istniejących struktur funkcjonalnych, odbywa się w odniesieniu do określonego stanu wyjściowego. Z tego też względu niezbędna jest charakterystyka aktualnego stanu zainwestowania Gminy, który uwarunkowany jest zarówno czynnikami naturalnymi, jak i społeczno-gospodarczymi.

Gmina Ozorków zlokalizowana jest w województwie łódzkim, w powiecie zgierskim. Powierzchnia Gminy wynosi 9 552,0 ha (Obszar objęty mpzp to 9 531,0 ha)

Granice gminy Ozorków ukształtowane zostały przez uwarunkowania przyrodnicze, jak i bariery antropogeniczne. Gmina posiada dogodne połączenia komunikacyjne z ośrodkiem regionalnym (Łódź) oraz subregionalnymi (Zgierz, Łęczyca). Przez jej zachodni fragment przebiega droga krajowa nr 91. Na terenie Gminy zlokalizowane są odcinki dróg wojewódzkich nr 708 i 469. Na południe od Gminy przebiega autostrada A2.

Zabudowa na terenie gminy Ozorków skoncentrowana jest przede wszystkim wzdłuż dróg, zapewniających dogodnie połączenia komunikacyjne z ww. drogami.

Gmina jest przede wszystkim gminą rolniczą. Pod względem sposobu zagospodarowania wyróżnia się miejscowość Sokolniki - Las, gdzie rozwinęły się funkcje mieszkaniowe i rekreacji indywidualnej.

Teren gminy w większości pokrywa zabudowa zagrodowa o ekstensywnym charakterze. Występujące typy układów wsi na obszarze gminy to przede wszystkim ulicówki lub rzędówki. Zabudowa skoncentrowana jest w kilku miejscowościach obszaru wiejskiego, do których należą: Leśmierz, Cedrowice, Cedrowice-Parcela, Czerchów, Maszkowice, Sokolniki, Modlna, Małachowice-Kolonia, Boczek, Sierpów, Parzyce, Skromnica, Tkaczew, Borszyn, Solca Wielka, Wróblew, Pełczyska, Muchówka, Helenów oraz Sokolniki.

Sokolniki – Las to jedna z bardziej interesujących miejscowości znajdujących się w granicach gminy Ozorków. Osiedle to stanowi realizację założenia miasta-ogrodu, które założone zostało na początku XX wieku. Miejscowość posiada charakterystyczny, dla tego typu osiedli, układ urbanistyczny. Na jej obszarze koncentruje się głównie zabudowa o charakterze rezydencjonalnym oraz zabudowa rekreacyjna.

Obszar gminy Ozorków – teren wiejski, charakteryzuje się stosunkowo niskim poziomem lesistości, który wynosi ok. 11,6%. Tereny leśne położone są przede wszystkim w miejscowości Sokolniki-Las, Celestynów, Katarzynów, Modlna, Skotniki, Sierpów, Konary. Pozostałe tereny lasów na obszarze wiejskim gminy są silnie rozdrobnione i rozproszone.

Gmina Ozorków posiada dość gęstą sieć hydrograficzną, przez jej teren przepływa jedna główna rzeka, do której zalicza się Bzura, a także liczne małe ciekі. Obszar znajduje się na głównym wododziale w zlewni rzeki Ner. Gmina znajduje się w granicach trzech zbiorników GZWP, tj. nr 226 Krośniewice-Kutno, nr 401 Niecka Łódzka oraz nr 402 Stryków.

Zgodnie z mapą glebowo-rolniczą województwa łódzkiego oraz *Opracowaniem ekofizjograficznym* gminy Ozorków, przedmiotowy obszar pokrywają gleby brunatne, bielcowe i pseudobielcowe. Na ww. terenie przeważają gleby o żytnim dobrym oraz słabym kompleksie przydatności rolniczej.

W granicach obszaru wiejskiego gminy Ozorków znajduje się obszar Natura 2000 Słone Łąki w Pełczyskach (PLH100029). Na jego terenie występują również użytki ekologiczne. Do najbliższych zlokalizowanych obszarów i obiektów ochrony przyrody należą:

- Rezerwat Przyrody Dąbrowa Grotnicka (ok. 1,57 km) - zarządzenie Ministra Ochrony Środowiska, Zasobów Naturalnych i Leśnictwa z 25 czerwca 1990 roku (M.P. z 1990 r. Nr 31, poz. 248);
- Park Krajobrazowy Wzniesień Łódzkich (ok. 11,94 km) – rozporządzenie Wojewody Łódzkiego i Wojewody Skierniewickiego z dnia 31 grudnia 1996 r. w sprawie utworzenia Parku Krajobrazowego Wzniesień Łódzkich;
- Obszary Chronionego Krajobrazu Pradoliny Warszawsko-Berlińskiej (ok. 4,17 km) – rozporządzenie Nr 6/2009 Wojewody Łódzkiego z dnia 24 marca 2009 r. w sprawie wyznaczenia Obszaru Chronionego Krajobrazu Pradoliny Warszawsko-Berlińskiej;

- Zespół Przyrodniczo-Krajobrazowy Doliny Sokołówki (ok. 11,07 km) – ustanowiona uchwałą Nr XCI/1600/10 Rady Miejskiej w Łodzi z dnia 7 lipca 2010 r. w *sprawie ustanowienia zespołu przyrodniczo-krajobrazowego „Dolina Sokołówki”*.

Na obszarze Gminy zlokalizowanych jest szereg zabytków, do których należą m.in.: kościół powstały na przełomie wieku XVI i XVII oraz kaplica z XIX wieku w Modłej, zespół park oraz oficyna mieszkalna powstałe w XIX wieku oraz zespół pałacowo-parkowy w Sokolnikach, na terenie Solcy Wielkiej wiatrak z XVI-XVIII wieku, w miejscowości Leśmierz pochodzący również z XIX wieku park, a także XIX-wieczny dwór w Skotnikach, średniowieczne grodzisko Czerchów oraz cmentarzysko z epoki brązu Sierpów oraz stanowiska archeologiczne (156 stanowisk archeologicznych).

6. Studium uwarunkowań i kierunków zagospodarowania przestrzennego

Obowiązująca zmiana Studium uwarunkowań i kierunków zagospodarowania przestrzennego Gminy Ozorków przyjęta została uchwałą Nr XVIII/132/15 Rady Gminy Ozorków z dnia 12 listopada 2015 r.

Zmiana Studium, przyjęta uchwałą Nr XVIII/132/15 Rady Gminy Ozorków z dnia 12 listopada 2015 r., stanowi kompleksową aktualizację Studium. Przeanalizowano oraz zdiagnozowano uwarunkowania zagospodarowania przestrzennego Gminy, a także dostosowano politykę przestrzenną do zmian przepisów prawa mających znaczący wpływ na zagospodarowanie przestrzenne, zgłaszanych wniosków oraz obserwowanych procesów rozwojowych.

Z uwagi na fakt, że procedura sporządzenia Studium gminy Ozorków (jego aktualizacji) z 2015 r. przeprowadzona została stosunkowo niedawno, rozwiązania przestrzenne w zakresie definiowania kierunków polityki przestrzennej pozostają aktualne. Obowiązujące Studium posiada ustalenia, które prowadzą do zachowania ładu przestrzennego oraz realizacji polityki przestrzennej gminy Ozorków.

Należy podkreślić, że w przypadku konieczności kolejnej aktualizacji „Studium uwarunkowań ...” niezbędne będzie dostosowanie dokumentu do nowych uregulowań z zakresu gospodarki przestrzennej określonych w ustawie z dnia 24 kwietnia 2015 r. *o zmianie niektórych ustaw w związku ze wzmocnieniem narzędzi ochrony krajobrazu* oraz ustawie z dnia 9 października 2015 r. *o rewitalizacji*.

Raport o stanie gminy Ozorków

Tab.: Wykaz obowiązujących miejscowych planów zagospodarowania przestrzennego na terenie gminy Ozorków uchwalonych do 31.12.2018r.

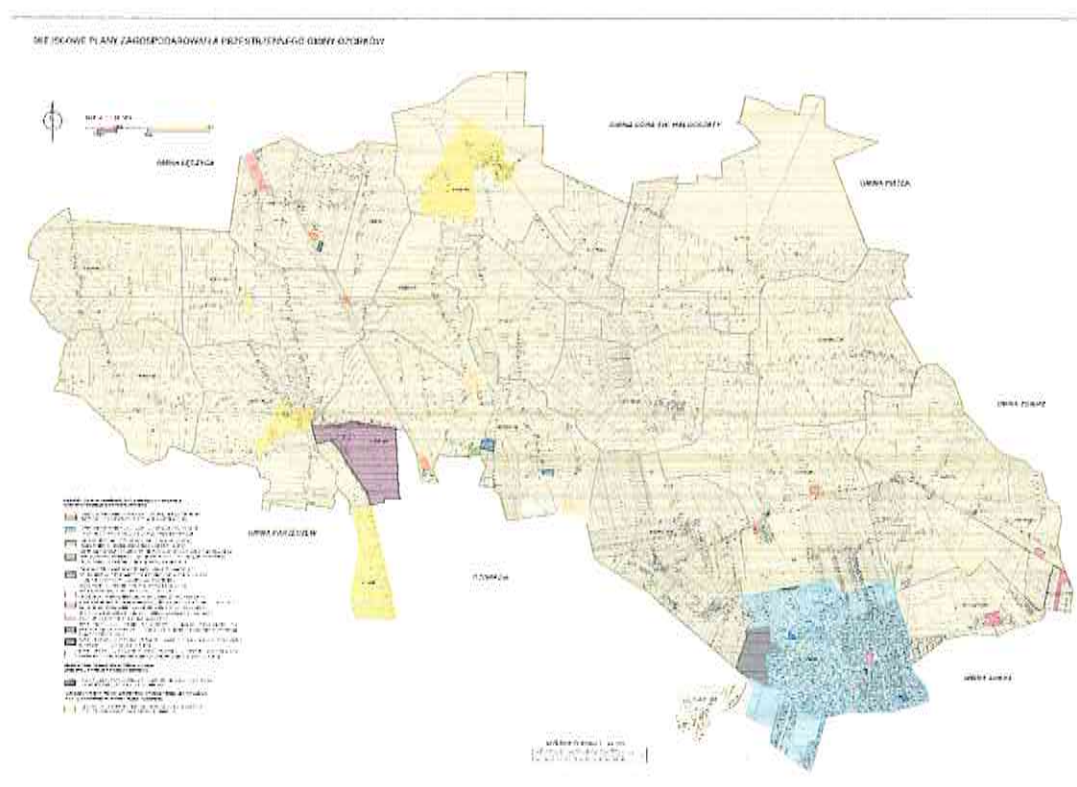
Lp.	Nazwa miejscowego planu zagospodarowania przestrzennego	Nr Uchwały Rady Gminy Ozorków w sprawie uchwalenia planu	Data uchwalenia planu	Dziennik Urzędowy, w którym ogłoszono plan	Plan dotyczy obrębów
1.	Zmiana do miejscowego planu zagospodarowania przestrzennego Gminy Ozorków	Nr XXXVIII/297/98	30 kwietnia 1998 r.	Dziennik Urzędowy Województwa Łódzkiego Nr 18 poz.133 z dnia 11 sierpnia 1998 r.	Dotyczy terenów: - Sierpów dz.252,262, - Cedrowice-dz.75, - Sokolniki – dz. nr 194,195,196,2 37/2, - Solca Mała – dz. nr 58/2, 226, 229
2.	Zmiana do planu miejscowego zagospodarowania przestrzennego Gminy Ozorków	Nr XXII/182/2000	26 października 2000 r.	Dziennik Urzędowy Województwa Łódzkiego Nr 141 poz. 828 z dnia 5 grudnia 2000 r.	Dotyczy obrębów: - Sokolniki Las - Sokolniki (częściowo)
3.	Zmiana miejscowego planu zagospodarowania przestrzennego Gminy Ozorków	Nr X/70/2003	4 września 2003 r.	Dziennik Urzędowy Województwa Łódzkiego Nr 306 poz. 2628 z dnia 12 listopada 2003 r.	Dotyczy obrębów: - Skromnica, - Borszyn, - Sierpów, - Solca Mała, - Solca Wielka, - Wróblew, - Konary, - Parzyce, - Cedrowice, - Ostrów, - Leśmierz, - Tymienica, - Boczek, - Skotniki, - Czerchów, - Małachowice, - Maszkowice, - Helenów, - Sokolniki, - Modlna, - Celestynów, - Aleksandria, - Tymienica

Raport o stanie gminy Ozorków

4.	Zmiana miejscowego planu zagospodarowania przestrzennego na terenie gminy Ozorków dla obszaru Sokolniki Las – działki nr ew. 4002, 4003, 4004, 4005, 4006	Nr IX/82/07	28 czerwca 2007 r.	Dziennik Urzędowy Województwa Łódzkiego Nr 247 poz.2293 z dnia 2 sierpnia 2007 r.	Dotyczy terenu: obręb Sokolniki Las- dz. nr ew.4002, 4003, 4004, 4005, 4006
5.	Miejscowy plan zagospodarowania przestrzennego dla terenów w miejscowości Cedrowice Parcela oraz w miejscowości Modlna, gmina Ozorków	Nr XXXV/388/13	30 października 2013 r.	Dziennik Urzędowy Województwa Łódzkiego z dnia 18 grudnia 2013 r. poz.5702	Dotyczy terenów: Cedrowice Parcela – 170/7, Modlna – 389/2
6.	Miejscowy plan zagospodarowania przestrzennego dla terenów w miejscowościach Solca Wielka, Cedrowice, Celestynów oraz Sokolniki Las, w gminie Ozorków	Nr XXXV/389/13	30 października 2013 r.	Dziennik Urzędowy Województwa Łódzkiego z dnia 18 grudnia 2013 r. poz.5703	Dotyczy terenów: -Solca Wielka – dz. 323 i 324 -Cedrowice – dz.418, 419, -Celestynów – dz. 92/1, - Sokolniki Las – dz. 419, 420/3, -Sokolniki Las – 380/1,380/2,3 80/3, 380/4, 3080/5 i 3080/7
7.	Miejscowego planu zagospodarowania przestrzennego fragmentu obrębu Sierpów	Nr XLI/352/17	27 kwietnia 2017 r.	Dziennik Urzędowy Województwa Łódzkiego z dnia 18 maja 2017 r. poz.2511	Fragment obrębu Sierpów
8.	Miejscowego planu zagospodarowania przestrzennego fragmentów obrębów Sokolniki Las oraz Celestynów	Nr XLI/353/17	27 kwietnia 2017 r.	Dziennik Urzędowy Województwa Łódzkiego z dnia 18 maja 2017 r. poz. 2512	Fragmenty obrębów Sokolniki Las oraz Celestynów
9.	Miejscowego planu zagospodarowania przestrzennego fragmentów obrębu Cedrowice	Nr XLII/361/17	9 maja 2017 r.	Dziennik Urzędowy Województwa Łódzkiego z dnia 30 maja 2017 r. poz.2679	Fragmenty obrębu Cedrowice
10.	Miejscowy plan zagospodarowania	Nr XLIII/381/17	8 czerwca 2017 r.	Dziennik Urzędowy Województwa	Cedrowice - teren

Raport o stanie gminy Ozorków

	przestrzennego dla terenu położonego w miejscowości Cedrowice-Parcela, gmina Ozorków			łódzkiego z dnia 29 czerwca 2017 r. poz.3022	oczyszczalni ścieków dla m. Ozorkowa
11.	Zmiana miejscowego planu zagospodarowania przestrzennego fragmentów obrębu Cedrowice	Nr LV/468/18	27 lutego 2018 r.	Dziennik Urzędowy Województwa łódzkiego z dnia 20 marca 2018 r. poz.1373	Uchwała się zmianę mpzp fragmentów obrębu Cedrowice w zakresie zapisów § 18 ust.2 pkt.3 lit.b
12.	Miejscowy plan zagospodarowania przestrzennego fragmentu obrębu Wróblew	Nr LIX/523/18	19 lipca 2018 r.	Dziennik Urzędowy Województwa łódzkiego z dnia 19 lipca 2018 r. poz.3712	Fragment obrębu Wróblew



VII. OŚWIATA, KULTURA, ZDROWIE I WSPÓŁPRACA Z ORGANIZACJAMI POZARZĄDOWYMI W GMINIE OZORKÓW

Realizacja zadań w obszarze oświaty, kultury, zdrowia i sportu w gminie Ozorków następuje za pośrednictwem:

- trzech szkół w tym dwóch z oddziałami przedszkolnymi,
- przedszkola w Leśmierzu,
- Gminnego Ośrodka Kultury wraz z sześcioma świetlicami środowiskowymi,
- Gminnego Zespołu Ośrodków Zdrowia z jednostką centralną i dwiema filiami,
- sieci obiektów Gminnej Biblioteki Publicznej z czterema filiami.

Uzupełnieniem działań około-społecznych jest coroczna realizacja programów w ramach współpracy z organizacjami pozarządowymi.

1. Sieć szkół i przedszkoli

Sieć publicznych przedszkoli i oddziałów przedszkolnych w gminie Ozorków w 2018 roku obejmowała:

- Gminne Przedszkole w Leśmierzu;
- Oddział przedszkolny w Szkole Podstawowej im. Konstantego Ildefonsa Gałczyńskiego w Solcy Wielkiej
- Oddział przedszkolny w Szkole Podstawowej im. 17 Wielkopolskiej Dywizji Piechoty w Modlnej.
-

Tab.: Liczba wychowanków przedszkolnej grupy wiekowej

Oddział	Liczba wychowanków	Liczba oddziałów
poniżej „0”	90	4
„0”	65	3
Suma	155	7

Sieć szkół publicznych w gminie Ozorków w 2018 roku obejmowała:

- Szkołę Podstawową im. Stanisława Jachowicza w Leśmierzu;
- Szkołę Podstawową im. Konstantego Ildefonsa Gałczyńskiego w Solcy Wielkiej;
- Szkołę Podstawową im. 17 Wielkopolskiej Dywizji Piechoty w Modlnej

Tab.: Liczba uczniów klas podstawowych w placówkach oświatowych gminy Ozorków.

Oddział	Liczba uczniów	Liczba oddziałów
I	63	3
II	58	3
III	35	3
IV	92	5
V	82	4
VI	76	4
VII	63	3
VIII	66	3
Suma	535	28

Oddziały gimnazjalne funkcjonowały w 2018 roku w:

- Szkole Podstawowej im. Stanisława Jachowicza w Leśmierzu;
- Szkole Podstawowej im. Konstantego Ildefonsa Gałczyńskiego w Solcy Wielkiej;
- Szkole Podstawowej im. 17 Wielkopolskiej Dywizji Piechoty w Modlnej.

Tab.: Liczba uczniów klas gimnazjalnych w placówkach oświatowych gminy Ozorków

Oddział	Liczba uczniów	Liczba oddziałów
III	57	3
Suma	57	3

2. Struktura zatrudnienia w placówkach oświatowych gminy Ozorków

Tab.: Liczba pracowników pedagogicznych w placówkach oświatowych gminy Ozorków.

	Ogółem	stażysta	kontraktowy	mianowany	dyplomowany
Pełny wymiar	71	1	6	37	27
Niepełny wymiar	25	3	8	5	9
	96	4	14	42	36

3. Dowóz uczniów do szkół i przedszkola

Gmina Ozorków wypełniając obowiązek wynikający z ustawy z dnia 14 grudnia 2016 roku – Prawo oświatowe (Dz. U. z 2018 r. poz. 996 ze zm.) realizuje dowóz dzieci z terenu gminy Ozorków (w tym dzieci niepełnosprawnych) do placówek oświatowych. Usługa dowozu dzieci realizowana była w roku 2018 na podstawie zawartej umowy w wyniku udzielenia zamówienia przeprowadzonego w trybie przetargu nieograniczonego. Świadczenie usługi transportu odbywało się na podstawie zakupu biletów miesięcznych uprawniających uczniów do korzystania z usług przewozu w funkcjonującej komunikacji otwartej na wyznaczonych

trasach. Takie rozwiązanie umożliwia komercyjne korzystanie z publicznej komunikacji przez inne osoby, w tym uczniów szkół ponadpodstawowych. Dowóz i odwóz obejmował uczniów uczęszczających do Gminnego Przedszkola w Leśmierzu, Szkoły Podstawowej im. 17 Wielkopolskiej Dywizji Piechoty w Modlnej, Szkoły Podstawowej im. Konstantego Ildefonsa Gałczyńskiego w Solcy Wielkiej, Szkoły Podstawowej im. Stanisława Jachowicza w Leśmierzu oraz do Zespołu Szkół Specjalnych w Ozorkowie. W roku 2018 dowozem objętych było 565 uczniów.

4. Realizacja Programów Rządowych w placówkach oświatowych

- ***Rządowy program rozwijania szkolnej infrastruktury oraz kompetencji uczniów i nauczycieli w zakresie technologii informacyjno-komunikacyjnych "Aktywna Tablica"***

W ramach zadania w 2018r. doposażono 2 sale lekcyjne w Szkole Podstawowej im. Stanisława Jachowicza w Leśmierzu w tablicę interaktywną z projektorem ultrakrótkoogniskowym, drukarkę, projektor krótkoogniskowy oraz głośniki. Zadanie z udziałem środków zewnętrznych w postaci dotacji.

- ***Rządowy program wieloletni „Narodowy Program Rozwoju Czytelnictwa***

W ramach otrzymanej dotacji zakupiono książki nie będące podręcznikami do bibliotek szkolnych w Szkole Podstawowej im. Stanisława Jachowicza w Leśmierzu oraz w Szkole Podstawowej im. 17 Wielkopolskiej Dywizji Piechoty w Modlnej. Zadanie zrealizowano z udziałem środków zewnętrznych w postaci dotacji.

- ***Przygotowanie i przeprowadzenie działań związanych z obchodami setnej rocznicy odzyskania przez Polskę Niepodległości - program wieloletni „Niepodległa”***

W ramach otrzymanej dotacji celowej Szkoła Podstawowa im. 17 Wielkopolskiej Dywizji Piechoty w Modlnej podjęła szereg inicjatyw związanych z 100 - leciem odzyskania niepodległości min:

- wystawa „Pamiętki po naszych przodkach”
- przedstawienie patriotyczne
- V Rajd „Szlakiem Bohaterów I i II Wojny Światowej
- „Noc historyczna”
- wycieczka „Szlakiem niepodległości po Łodzi i okolicach”

5. Kultura w Gminie Ozorków

Gminny Ośrodek Kultury w Leśmierzu

Początki działalności kulturalnej w Leśmierzu sięgają wieku XIX. W 1838 r. bracia Bogusław i Wilhelm Wernerowie wybudowali w Leśmierzu cukrownię, przy której szybko powstały szkoła, kościół i szpital. W 1913 r. wybudowano Dom Ludowy, w którym prowadzono na szeroką skalę działalność kulturalną, ukierunkowaną na potrzeby mieszkańców Leśmierza i okolicznych wsi.

W dniu 12 lutego 1985 r. na mocy Uchwały Gminnej Rady Narodowej w Ozorkowie utworzono Gminny Ośrodek Kultury (dalej: GOK) z siedzibą w Domu Ludowym. Od 1996 roku budynek stał się mieniem komunalnym gminy Ozorków.

Zdj.: Wejście do budynku GOK w Leśmierzu



Główne zadania GOK to:

- edukacja kulturalna i wychowanie przez sztukę,
- tworzenie odpowiednich warunków dla rozwoju amatorskiego ruchu artystycznego, folkloru, rękodzieła ludowego i artystycznego.

Ośrodek rozbudza i zaspokaja potrzeby oraz zainteresowania kulturalne dzieci, młodzieży i osób dorosłych. Organizuje wiele cyklicznych imprez, min.: „Wieczory kolęd i pastorałek”, „Walentynki”, „Dzień Kobiet”, „Dzień Matki”, „Festyny”, „Dożynki”, „Dzień Edukacji Narodowej”, „Andrzejki”, „Mikołajki”. Od początku powstania kultywuje tradycje regionu łęczyckiego. Patronuje działającym przy Ośrodku zespołom muzycznym i kapelom. Od lat współpracuje z Łódzkim Domem Kultury.

Gminny Ośrodek Kultury w Leśmierzu kultywuje tradycje regionu, organizując imprezy obrzędowe, które często były emitowane przez TVP Łódź w programie „Impresje”, np. „Obrzędy wielkanocne w dawnej wsi polskiej”, „Pirzok”, „XIX-wieczne wesele łęczyckie”. W inscenizacjach brały udział osoby dorosłe, młodzież i dzieci.

Popularyzacja chlubnego dziedzictwa rękodzieła ludowego i artystycznego jest kontynuowana w ramach współpracy GOK z Marianną Sawicką z Cedrowic Parceli, której pasją jest koronkarstwo wykonywane techniką szydełkową, hafciarką Feliksą Chylińską (haft krzyżkowy) i hafciarką Heleną Banasiak z Borszyna (haft płaski). Gminny Ośrodek finansuje i opiekuje się Młodzieżowym Zespołem Folklorystycznym, działającym przy Zespole Szkół w Modlnej. Jest to ludowy zespół pieśni i tańca, który istnieje od 15 lat. Przy Gminnym Ośrodku Kultury działają: sekcje tańca towarzyskiego w Leśmierzu i Modlnej, sekcja tańca narodowego w Leśmierzu, Młodzieżowy Zespół Wokalno-Instrumentalny, Kapela Podwórkowa, Orkiestra Dęta Ochotniczej Straży Pożarnej w Solcy Wielkiej, sześć amatorskich zespołów śpiewaczych, cztery kapele ludowe. Ośrodek prowadzi dwa ogniska muzyczne dla dzieci i młodzieży zainteresowanych nauką gry na instrumentach (w Leśmierzu i Solcy Wielkiej). Cotygodniowe zajęcia odbywają się pod opieką instruktorów w GOK, w szkołach i budynkach komunalnych gminy, zwanych świetlicami wiejskimi.

W roku 2018 GOK w ramach prowadzonej działalności zorganizował lub współorganizował 193 wydarzenia dedykowane dla różnych grup społecznych i o różnym charakterze.

Szeroki wachlarz wydarzeń można pogrupować następująco:

- wydarzenia ogólnie - gminne, folklorystyczne, patriotyczne, historyczne, kulturalne – 20 spotkań;
- wydarzenia zabawowe, okazjonalne, folklorystyczne o zasięgu gminnym – 12 spotkań;
- wydarzenia świetlicowe, wyjazdy, konkursy zabawy – 161 spotkań.

Gminna Biblioteka Publiczna w Leśmierzu

Sieć biblioteczną na terenie Gminy Ozorków tworzą:

Gminna Biblioteka Publiczna w Leśmierzu oraz:

- Filia Biblioteczna w Czerchowie;
- Filia Biblioteczna w Sokolnikach Lesie;
- Filia Biblioteczna w Helenowie;
- Filia Biblioteczna w Pełczyskach.

Gminna Biblioteka Publiczna w Leśmierzu istnieje od 1949 r. Otworzono wówczas 15 gminnych bibliotek publicznych, merytorycznie podległych Powiatowej Bibliotece Publicznej w Łęczycy. Obok biblioteki w Leśmierzu powstały placówki w Grabowie, Mazewie, Wypychowie, Topoli Królewskiej, Górze św. Małgorzaty i Wartkowicach. Zmiany administracyjne spowodowały, że w 1960 roku utworzono w Leśmierzu pierwszą Gromadzką Bibliotekę Publiczną, której księgozbiór liczył 2000 książek.

Od roku 2000 Gminna Biblioteka Publiczna jest samodzielną instytucją samorządową, która gromadzi, przechowuje oraz udostępnia materiały i informacje biblioteczne.

Zakres pracy, formy, charakter oraz działania biblioteki określają ustawa z dnia 27 czerwca 1997 r. i statut biblioteki.

Filia Biblioteczna w Czerchowie powstała w 1978 r. Stan księgozbioru w chwili otwarcia liczył 1004 woluminów. Filia pełni również rolę świetlicy środowiskowej.

Filia Biblioteczna w Sokolnikach Lesie powstała w 1979 r. i liczyła 1100 woluminów. Sama miejscowość jest typową osadą wypoczynkową, stąd użytkownikami biblioteki są wczasowicze, którzy przebywają tutaj w okresie letnim.

Filia Biblioteczna w Helenowie powstała 19 stycznia 1984 roku. Mieści się w budynku, który przed wojną był własnością niemieckiego obywatela. W latach 1947-1975 miała tu siedzibę szkoła podstawowa. Później budynek stał się własnością Państwowego Funduszu Ziemi. Ze względu na lokalizację użytkownikami biblioteki są zarówno mieszkańcy gminy Ozorków, jak i miasta Ozorków.

Filia Biblioteczna w Pełczyskach powstała 7 września 1987 roku. Księgozbiór liczył wtedy 1827 woluminów. Filia biblioteczna pełni również rolę świetlicy środowiskowej.

W 2018 roku Biblioteka Publiczna w Leśmierzu realizowała:

- **Program Operacyjny - Promocja Czytelnictwa** - ogłoszony przez Ministra Kultury i Dziedzictwa Narodowego, który umożliwił zakup nowości bibliotecznych przez placówki biblioteczne;
- **Program Rozwoju Biblioteka** - filie biblioteczne otrzymały bezpłatnie zestawy komputerowe z urządzeniami wielofunkcyjnymi, opiekę techniczną, możliwość uczestnictwa w różnego rodzaju akcjach i programach grantowych;
- **Akademii Orange dla bibliotek** - pozyskano dostęp do internetu we wszystkich bibliotekach, nastąpiła całkowita refundacja kosztów utrzymania łącza, zaoferowano bezpłatne usługi informatyczne oraz nowoczesną edukację dzieci i młodzieży poprzez wspieranie innowacyjnych projektów edukacyjnych
- **Biblioteka +** to internizacja bibliotek oraz szkolenie bibliotekarzy w zakresie nowych kompetencji;
- **Deweloperzy Wiedzy** - program umożliwił pozyskanie środków na stworzenie kąci czytelniczego, prenumeratę czasopism oraz zakup książek;
- **Myślę - więc czytam** - dofinansowanie zakupu nowości bibliotecznych przez Fundację Banku PFEKAO S.A

Tab.: Struktura czytelników wg wieku w podziale na poszczególne biblioteki

Nazwa biblioteki	2017			2018		
	Do lat 5	6-12 lat	13-15 lat	Do lat	6-12 lat	13-15 lat
GBP w Leśmierzu	-	13	13	-	18	17
Filia Biblioteczna w Czerchowie	1	16	12	2	18	7

Filia Biblioteczna w Helenowie	-	8	2	-	8	5
Filia Biblioteczna w Sokolnikach Lesie	2	7	5	-	10	4
Filia Biblioteczna w Pełczyskach	-	12	15	-	10	14
Razem	3	56	47	2	64	47

Tab.: Zestawienie form działalności kulturalno- oświatowej bibliotek gminy Ozorków

Rodzaj imprezy	2017	2018
	Ilość osób	
Warsztaty literacko-plastyczne	181	215
Konkursy plastyczne, głośnego czytania, zagaduj-zgadula itp.	91	134
Imprezy okolicznościowe np. Dzień Dziecka, Andrzejki, Gwiazdka	54	27
Gry i zabawy, wycieczki z czytelnikami	51	98

6. Służba zdrowia w gminie Ozorków.

Na terenie naszej gminy funkcjonuje Gminny Zespół Ośrodków Zdrowia Gminy Ozorków, którego strukturę organizacyjną tworzą:

1. Ośrodek Zdrowia w Sokolnikach Parceli nr 5 do którego należą:
2. Ośrodek Zdrowia w Solcy Wielkiej nr 57 – Filia nr 1;
3. Ośrodek Zdrowia w Leśmierzu nr 18 – Filia nr 2;

Ośrodki GZOZ zlokalizowane w jednostce centralnej i dwóch filiach świadczyły w 2018r. usługi medyczne w następujących zakresach:

- podstawowej opieki zdrowotnej,
- stomatologii,
- ginekologii,
- neurologii,
- dermatologii,
- zabiegów fizjoterapeutycznych,

- ortopedii (usługa komercyjna),
- lekarskich usług rehabilitacyjnych (usługa komercyjna),
- medycyny pracy (usługa komercyjna),

Gminny Zespół Ośrodków Zdrowia Gminy Ozorków w roku 2018 w celu doposażenia Poradni Ginekologiczno-Położniczej oraz Poradni POZ zakupił:

- **Ultrasonograf E-Cube 5**
- **Aparat do kriochirurgii CeyoAlfa LUX**

Zdj.: Zakupione wyposażenie GZOZ w 2018r.



7. Współpraca gminy Ozorków z OPP

Współpraca gminy Ozorków z organizacjami pozarządowymi w roku 2018 odbywała się w oparciu o „Program współpracy Gminy Ozorków z organizacjami pozarządowymi i innymi podmiotami prowadzącymi działalność pożytku publicznego” podjęty uchwałą Nr L/438/17 Rady Gminy Ozorków z dnia 30 listopada 2017 r.

Konkurs ofert w roku 2018 został ogłoszony na realizację zadań publicznych w zakresie:

- działalności na rzecz osób niepełnosprawnych;
- działalności na rzecz osób w wieku emerytalnym;
- wspierania i upowszechniania kultury fizycznej i sportu;

- ekologii i ochrony zwierząt oraz ochrony dziedzictwa przyrodniczego;
- porządku i bezpieczeństwa publicznego.

Na poszczególne zadania publiczne określone w ogłoszonym konkursie, w wymaganym terminie wpłynęły do Urzędu Gminy Ozorków oferty organizacji pozarządowych gdzie:

- **Fundacja Ekologiczna „Miasto – Ogród Sokolniki”** złożyła ofertę na zadanie w zakresie wspierania i upowszechniania kultury fizycznej i sportu oraz na zadanie w zakresie ekologii i ochrony zwierząt oraz ochrony dziedzictwa przyrodniczego;
- **Związek Harcerstwa Polskiego – Chorągiew Łódzka -Komenda Hufca Związku Harcerstwa Polskiego w Ozorkowie** złożył ofertę na zadanie w zakresie działalności na rzecz osób w wieku emerytalnym;
- **Polskie Stowarzyszenie Ludzi Cierpiących na Padaczkę – Oddział Łódzki** złożyło ofertę na dwa zadania w zakresie działalności na rzecz osób niepełnosprawnych;
- **Gminny Ludowy Klub Sportowy w Ozorkowie** złożył ofertę na zadanie w zakresie upowszechniania kultury fizycznej i sportu;
- **Międzyszkolny Klub Sportowy „Leśmierz”** złożył ofertę na zadanie w zakresie upowszechniania kultury fizycznej i sportu;
- **Fundacja Oaza** złożyła ofertę na zadanie w zakresie porządku i bezpieczeństwa publicznego.

8. Ochrona przeciwpożarowa w gminie Ozorków.

Teren gminy Ozorków jest objęty ochroną przeciwpożarową przez następujące jednostki:

- Jednostkę Ratowniczo – Gaśniczą Państwowej Straży Pożarnej w Ozorkowie
- jednostkę OSP w Solcy Wielkiej – funkcjonującej w krajowym systemie ratowniczo - gaśniczym
- jednostkę OSP w Modłej
- jednostkę OSP w Czerchowie
- jednostkę OSP w Leśmierzu.

Realizacja zadań zapewnienia bezpieczeństwa pożarowego sprowadza się do dofinansowania jednostek ochotniczych w zakresie wyposażenia w sprzęt, utrzymanie strażników oraz finansowanie szkoleń, umożliwiające strażakom ochotnikom prowadzenie działań ratowniczo – gaśniczych. Najlepiej wyposażoną jest jednostka w Solcy Wielkiej, z uwagi na jej przynależność do krajowego systemu ratowniczo-gaśniczego i związanej z tym możliwości uzyskania dodatkowego wyposażenia ze środków krajowych PSP.

Wszystkie jednostki bazują na kilkudziesięcioletnim taborze samochodów pożarniczych, za wyjątkiem OSP w Solcy Wielkiej wyposażonej w pojazd średni z roku 2008.

VIII. INFRASTRUKTURA SPORTOWA GMINY OZORKÓW

1. Obiekty sportowe w Gminie Ozorków

Infrastrukturę sportową na terenie gminy Ozorków stanowią:

- boiska przyszkolne wielofunkcyjne, o nawierzchni sztucznej lub asfaltowej, – 3 obiekty;
- boiska piłkarskie o nawierzchni trawiastej – 5 obiektów;
- boisko wielofunkcyjne asfaltowe – 1 obiekt;
- boisko rekreacyjne gruntowe utwardzone – 1 obiekt.

Na terenie gminy funkcjonuje jedno wiejskie boisko piłkarskie o nawierzchni trawiastej w Czerchowie którego właścicielem jest wspólnota wiejska reprezentowana przez OSP Czerchów.

Boiska piłkarskie o nawierzchni trawiastej należące do gminy, są przedmiotem użyczenia na rzecz Gminnych Ludowych Zespołów Sportowych które prowadzą min rywalizację piłkarską w oparciu o regulaminy i członkostwo w PZPN. W roku 2018 jako pierwsze boisko w Sierpowie, zostało wyposażone w pełne zaplecze socjalno- sanitarne. Stało się to możliwe po przeprowadzeniu procedur ustalania własności sąsiedniej działki oraz zmianach w MPZ. Pozostałe boiska gminne są wyposażone w minimalnym zakresie zgodnie z przedstawioną tabelą.

Tab.: Zestawienie opisów boisk gminy Ozorków.

L.p.	Lokalizacja (miejscowość)	Opis, stan techniczny- wyposażenie	Rok budowy	Zaplecze użytkowe: sanitarne, socjalne, szatniowe
1.	Leśmierz	boisko trawiaste, trybuna x1, piłko-chwyt x 1, boksy dla zawodników x 2, ławki, bramki	1970	Szatnia- pakamera metalowa x 2
2.	Sierpów	Boisko trawiaste, trybuna x1, piłko-chwyt x 2, bramki, ławki, budynek zaplecza socjalnego	2000	Budynek zaplecza socjalnego, pakamera metalowa x 1
3.	Cedrowice	Boisko trawiaste, piłko-chwyt x 2, ławki, bramki	1993	Szatnia- pakamera metalowa x 2
4.	Małachowice	Boisko trawiaste, piłko- chwyt x 2, boksy dla zawodników x 2, ławki, bramki	1994	Szatnia- pakamera metalowa x 2
5.	Wróblew	Boisko trawiaste, piłko- chwyt x 2, boksy dla zawodników x 2, ławki, bramki	1970	Szatnia- pakamera metalowa x 3
6.	Sokolniki Las	Boisko gruntowe utwardzone, bramki, ławki	-	Brak
7.	SP Modlna	Boisko piłkarskie o nawierzchni sztucznej, bramki, piłko – chwyt, ogrodzenie, sztuczna trawa	2012	Na terenie szkoły
8.	SP Solca Wielka	Boisko wielofunkcyjne o nawierzchni sztucznej, ogrodzenie, sztuczna trawa	2002	Na terenie szkoły
9.	SP Leśmierz	Boisko wielofunkcyjne o nawierzchni sztucznej (piłka nożna), asfaltowej (siatkówka, koszykówka) i piaskowej (siatkówka plażowa), bramki, ławki, piłkochwyty,	2013	Na terenie szkoły

Do infrastruktury sportowej zaliczają się również sale sportowe znajdujące się przy każdej z trzech szkół podstawowych. Sale wyposażone są w boiska wielofunkcyjne i osprzęt do prowadzenia zajęć wychowania fizycznego.

IX. GOSPODARKA MIESZKANIOWA I LOKALAMI UŻYTKOWYMI

1. Program Gospodarowania Mieszkaniowym Zasobem gminy Ozorków

W Gminie Ozorków obowiązuje „Wieloletni program gospodarowania mieszkaniowym zasobem Gminy Ozorków na lata 2014-2019” przyjęty Uchwałą Rady Gminy Ozorków Nr XXXIX/440/14 z 27 lutego 2014 r., który obejmuje:

- 1) prognozę dotyczącą wielkości oraz stanu technicznego zasobu mieszkaniowego Gminy z podziałem na lokale socjalne i mieszkalne,
- 2) analizę potrzeb oraz plan remontów i modernizacji lokali,
- 3) planowaną sprzedaż,
- 4) zasady polityki czynszowej,
- 5) sposób i zasady zarządzania lokalami i budynkami,
- 6) źródła finansowania gospodarki mieszkaniowej,
- 7) wysokość wydatków w kolejnych latach z podziałem na koszty bieżącej eksploatacji, koszty remontów, modernizacji oraz wydatki inwestycyjne,
- 8) opis innych działań mających na celu poprawę wykorzystania i racjonalizację gospodarowania mieszkaniowym zasobem gminy.

2. Gminny Zasób Mieszkaniowy

Gminny Zasób Mieszkaniowy stanowi 15 lokali mieszkalnych w tym 4 lokale socjalne. Lokale socjalne są pozyskiwane w miarę zwalniania się lokali mieszkalnych w poszczególnych budynkach mieszkalnych. W 2018 roku gmina Ozorków pozyskała nieodpłatnie lokal socjalny w miejscowości Leśmierz od Krajowego Ośrodka Wsparcia Rolnictwa w Łodzi. W gminie Ozorków jest powołana Społeczna Komisja Mieszkaniowa, która sprawuje kontrolę społeczną w sprawach dotyczących rozpatrywania wniosków o najem lokali mieszkalnych – Zarządzenie Wójta Nr 31/2018 z dnia 27 grudnia 2018 r. w sprawie powołania Społecznej Komisji Mieszkaniowej i ustalenia regulaminu prac Komisji.

Liczba podań o najem lokali wynosi ogółem 16 w tym 10 na lokal socjalny.

Tab.: Wykaz lokali w mieszkaniowym zasobie gminy Ozorków

Lp.	Rodzaj lokalu	Adres	Powierzchnia lokalu w m ²
1.	Lokal mieszkalny	Tkaczew nr 5	79,49
2.	Lokal mieszkalny	Tkaczew nr 5	63,00
3.	Lokal mieszkalny	Tkaczew nr 6	58,00
4.	Lokal mieszkalny	Solca Wielka nr 49	65,00
5.	Lokal socjalny	Solca Wielka nr 49	33,00
6	Lokal mieszkalny	Helenów 8a	44,00
7.	Lokal mieszkalny	Małachowice Kolonia 11	80,00
8.	Lokal mieszkalny	Sokolniki Las, ul. Różana 34	30,00
9.	Lokal mieszkalny	Sokolniki Las , Różana34 m.2	37,50
10.	Lokal mieszkalny	Parzyce nr 20	38,50
11.	Lokal mieszkalny	Parzyce nr 20	35,00
12.	Lokal socjalny	Leśmierz 37 m.2	56,00
13.	Lokal mieszkalny	Leśmierz 37 m.1	86,00
14.	Lokal socjalny	Leśmierz 20 m.18	28,62
15.	Lokal socjalny	Leśmierz 31 m.11	48,16

W gminie Ozorków zasady wynajmowania lokali reguluje *Uchwała Nr XX/148/15 Rady Gminy Ozorków z dnia 15 grudnia 2015 r. w sprawie zasad wynajmowania lokali wchodzących w skład mieszkaniowego zasobu Gminy Ozorków*, która ustala m.in.:

- wysokość dochodu gospodarstwa domowego uzasadniająca oddania lokalu w najem,
- warunki zamieszkiwania kwalifikujące wnioskodawcę do ich poprawy,
- kryteria wyboru osób, którym przysługuje pierwszeństwo zawarcia umowy najmu lokalu na czas nieokreślony i lokalu socjalnego,
- warunki dokonywania zamiany lokali,
- tryb rozpatrywania wniosków o najem lokali,

- zasady postępowania w stosunku do osób, które pozostały w lokalu opuszczonym przez najemcę lub w lokalu, w którego najem nie wstąpiły po śmierci najemcy,
- kryteria oddawania w najem lokali o pow. powyżej 80 m²
- 1) **liczba lokali użytkowych** – 1 jest przedmiotem najmu w miejscowości Solca Wielka, 2 lokale użytkowe w Leśmierzu są wystawione na sprzedaż w trybie przetargowym.
- 2) **sprzedaż** – następuje sukcesywnie w oparciu o składane wnioski przez lokatorów, są stosowane bonifikaty, małe zainteresowanie nabywaniem lokali na własność przez ich najemców.
- 3) **zamiana** – warunki dokonywania zamian lokali reguluje Rozdział 5 *Uchwały Rady Gminy Nr XX/148/15 z dnia 15 grudnia 2015 r. w sprawie zasad wynajmowania lokali wchodzących w skład mieszkaniowego zasobu Gminy Ozorków*;
- 4) **oddłużenia** – zgodnie z zarządzeniem Nr 177/2015 Wójta gminy Ozorków z dnia 7 lipca 2015 r. w sprawie ustalenia formy spłaty zadłużenia czynszowego – istnieje możliwość odpracowania zaległości czynszowych głównie w formie prac porządkowych na terenie gminy przez najemców lokali posiadających zadłużenie z tytułu najmu.

Kwestie oddłużania należności czynszowych, jako należności o charakterze cywilnoprawnym reguluje również *Uchwała Nr LVII/49218 Rady Gminy Ozorków z dnia 26 kwietnia 2018 r. w sprawie określenia szczegółowych zasad sposobu i trybu umarzania, odraczania terminu spłaty, rozkładania na raty należności pieniężnych mających charakter cywilnoprawny, przypadających gminie Ozorków lub jej jednostkom organizacyjnym oraz wskazania organu do tego uprawnionego*.

3. Zasady polityki czynszowej

Zasady polityki czynszowej reguluje *Uchwała Rady Gminy Ozorków Nr XXXIX/440/14 z 27 lutego 2014 r. „Wieloletni program gospodarowania mieszkaniowym zasobem Gminy Ozorków na lata 2014-2019”*.

Stawka bazowa czynszu ustalana jest na podstawie Zarządzenia Wójta – obecnie obowiązuje *Zarządzenie Wójta Nr 81/2019 z dnia 31 stycznia 2019 r. w sprawie ustalenia bazowej stawki czynszu w mieszkaniowym zasobie gminy* – stawka bazowa czynszu 0,80 zł za 1 m².

Przy ustalaniu stawki czynszu uwzględnia się czynniki podwyższające i obniżające kwotę czynszu w zależności od wyposażenia lokalu w media lub ich brak.

Lokale użytkowe – stawki czynszu za wynajem lokali użytkowych reguluje *Zarządzenie Nr 188/2015 Wójta gminy Ozorków z dnia 17 lipca 2015 r. w sprawie ustalenia stawek czynszu najmu lokali użytkowych stanowiących własność Gminy Ozorków* - stawka czynszu dla lokalu w Solcy Wielkiej wynosi 16,00 zł za 1 m²

4. Eksploatacja budynków komunalnych

W ramach eksploatacji budynków komunalnych gmina przeprowadza niezbędne przeglądy, remonty i sprawdzenia.

1. W 2018 r. dokonano przeglądów kominarskich w 31 budynkach i lokalach, stanowiących własność gminy Ozorków. Przeglądy te obejmowały obowiązkowe okresowe przeglądy przewodów kominowych, które obejmowały dokonanie kontroli i oględzin przewodów dymowych i wentylacyjnych, badanie ich drożności i prawidłowości podłączeń kominowych.
2. Na obsługę i konserwację kotła grzewczego dla GOK i biblioteki, jest zawarta umowa która zawiera szereg obowiązkowych czynności zalecanych przez instrukcje eksploatacji kotła olejowego typu BUDERUS, takich jak: okresowe sprawdzenia urządzeń regulacji i bezpieczeństwa, szczelności, i sprawności urządzeń, regulacji i pomiarów.

Tab.: Wykaz budynków i lokali gminy Ozorków

Lp.	Położenie	Nr porządkowy budynku	Nr działki ewidencyjnej	Funkcja użytkowa	Uwagi
1.	Czerchów	40	186	Biblioteka świetlica	Budynek w konstrukcji tradycyjnej po remoncie, papa termozgrzewalna Stan bardzo dobry
2.	Helenów	8	14	Duża sala kuchnia	Konstrukcja tradycyjna, cz. po remoncie, pokryty papą- stan dobry
				Biblioteka	Lokal po remoncie
				Lokal mieszkalny 44 m2	Remontu wymaga korytarz
3.	Pełczyska	13	419	Biblioteka - świetlica	Konstrukcja tradycyjna, po remoncie, stropodach Stan – bardzo dobry
4.	Solca Wielka	49	336	Lokal mieszkalny 33m2	Konstrukcja tradycyjna, pokryty papą Stan- dostateczny
				Lokal mieszkalny 65 m2	
5.	Małachowice - Kolonia	11	205	Świetlica	Budynek po remoncie w 2013 r., w konstrukcji tradycyjnej, pokryty blachodachówką Stan bardzo dobry Wokół budynku opaska z kostki brukowej oraz wyłożony plac kostką w r. 2018. W
				Mieszkanie 80m2	
				Lokal użytkowy	

Raport o stanie gminy Ozorków

				70m2	<p>KGW</p> <p>pomieszczeniu zamontowano podgrzewacz wody.</p>
6.	Parzyce	19/20	25/2	światlica	<p>Budynek po remoncie, blachodachówka, konstrukcja tradycyjna. W korytarzu wydzielono pomieszczenie dla najemców mieszkań</p> <p>Stan bardzo dobry</p>
				<p>Mieszkanie Lokal 1-35m2</p> <p>Lokal 2-38,5 m2</p>	
7.	Skotniki	23	182/3	Budynek komunalny	<p>Konstrukcja tradycyjna, pokryty blachą, po remoncie, w 2018 r. wymiana schodów wejściowych wraz z wykonaniem podjazdu dla niepełnosprawnych</p> <p>Stan bardzo dobry</p>
8.	Leśmierz	37	23	Lokal mieszkalny 56m2	<p>Budynek po remoncie, stropodach, konstrukcja tradycyjna</p> <p>Stan bardzo dobry</p>
				Lokal mieszkalny 56m2	
9.	Sokolniki - Las	ul. Sokolnickiego 1	2111/8 2111/10	Budynek komunalny Biblioteka, światlica	<p>Budynek po przebudowie w 2013 r., konstrukcja tradycyjna</p> <p>Stan bardzo dobry</p>
10.	Tkaczew	5	174	Pomieszczenie - Światlica	<p>Budynek poszkolny, pokryty blachą, elewacja po remoncie</p> <p>Stan dobry.</p>
				Lokal mieszkalny 58m2	<p>Wybudowana wewnątrz wc dla wszystkich najemców lokali mieszkalnych</p>
				Lokal mieszkalny 79,49m2	
				Lokal mieszkalny 63 m2	
11.	Skromnica	22	20	Budynek komunalny - światlica	<p>Pokryty blachodachówką w 2018 r., konstrukcja tradycyjna, docieplony malowany, wyłożona kostka przed budynkiem. W r. b. wykonano malowanie dużej sali.</p> <p>Stan bardzo dobry</p>
12.	Tymienica	6	32	Budynek komunalny	<p>Konstrukcja tradycyjna, pokryty papą, w 2018 r. wykonana elewacja wraz z malowaniem</p> <p>Stan dobry</p>

Raport o stanie gminy Ozorków

13.	Sokolniki Parcela	- 7	145	Budynek komunalny	Budynek pokryty papą. W 2018 r. wykonana elewacja budynku wraz z malowaniem oraz częściowa wymiana okien na PCV, wc w budynku, w r. b. wymiana w całym budynku oprócz kuchni instalacji elektrycznej wraz z montażem ogrzewania. Stan dobry
14.	Cedrowice Parcela	- 13/3	39/9	Bud. komunalny	Budynek po remoncie, konstrukcja tradycyjna, pokryty papą. Remont wykonany również wewnątrz budynku, wydzielone pomieszczenie wc oraz pomieszczenie gospodarcze. Stan bardzo dobry
15.	Pełczyska	14	410	OSP	Konstrukcja tradycyjna, budowa lata 80-te, stropodach pokryty papą Stan dobry
16.	Modlna	29	52	OSP	Budynek po remoncie, konstrukcja tradycyjna. Stan bardzo dobry
17.	Sierpów	87a	161/2	Budynek komunalny - świetlica	Nowy budynek w konstrukcji drewnianej, pokryty blachodachówką, wyb. w roku 2011. W 2017 r. odnowiona elewacja zewnętrzna. W r. b. malowanie elewacji drugi raz. Stan bardzo dobry
18.	Ośrodek Zdrowia w Sokolnikach Parceli	5	145	Budynek komunalny	W konstrukcji tradycyjnej – murowanej, dach blacha, wyb. W latach 80-90 tych Stan bardzo dobry
19.	Ośrodek Zdrowia w Solcy Wielkiej	57	59	Budynek komunalny	Nowy bud. oddany do użytkowania w 2013 r. w konstrukcji tradycyjnej, dach z blachodachówki Stan bardzo dobry
20.	Ośrodek Zdrowia w Leśmierzu	18	41/3	Lokal użytkowy	
21.	Gminny Ośrodek Kultury w Leśmierzu	23/27	20/3	GOK,GBP, OPS	Bud. z lat 1900, GOK po remoncie w roku 2014, pozostała cz. 25 wykonano malowanie elewacji zewnętrznej od frontu. Konieczna jest wymiana pokrycia dachu -eternit

Raport o stanie gminy Ozorków

					Bud. Nr 23. stan bardzo dobry, bud. 25 i 27 stan. dostateczny
22.	Lokal Przedszkola w Leśmierzu	45	39/12	Lokal użytkowy	Wymiana podłóg w roku 2017 w salach zabawowych dzieci
23.	Lokal OSP	11	15/8	Lokal użytkowy	Do naprawy zawilgocenia na ścianach w sali
24.	Sokolniki- Las	ul. Różana 34	2938	Budynek komunalny	Cz. drewniany, cz. murowany, dach pokryty papą w 2018 r., naprawa komina i orynnowania Stan dobry
25.	Hydrofornia Celestynów	8B	80	Hydrofornia	Konstrukcja murowana, stropodach papa termozgrzewalna Stan dobry
26.	Hydrofornia Modlna			Hydrofornia	Konstrukcja tradycyjna murowana, dach stropodach papa termozgrzewalna Stan dobry
27.	Hydrofornia Sokolniki Las	Ul. Narutowicza 11	2595	Hydrofornia	Konstrukcja murowana, blachodachówka powlekana Stan bardzo dobry
28.	Hydrofornia Tymienica	6	57	Hydrofornia	Konstrukcja murowana, stropodach papa termozgrzewalna Stan dobry
29.	Lokal mieszkalny	Leśmierz 20 m 18	41/5	Lokal mieszkalny	Wejście wymaga naprawy schodów oraz zadaszienia – budynek Wspólnoty
30.	Zbiornica oczyszczalnia ścieków	Leśmierz	15/12 i 15/2	oczyszczalni a	Murowana Stan dobry
31.	Budynek zaplecza socjalnego przy boisku sportowym w Sierpowie	Sierpów 10A	29 i 30/3	Budynek komunalny	Budynek parterowy z płyt warstwowych z dachem na konstrukcji stalowej z żelbetowymi fundamentami. Wybudowany w roku 2018. Oddany do użytkowania w marcu 2019 r.

X. GOSPODARKA NIERUCHOMOŚCIAMI

Gminny Zasób Nieruchomości przedstawiony jest w Informacji o stanie mienia według stanu na dzień 31 grudnia 2018 r. opublikowany na stronie internetowej gminy.

Tab.: Stan ewidencji nieruchomości stanowiących własność gminy Ozorków według stanu na dzień 31 grudnia 2018 r.

OBRĘB/POŁOŻENIE	Powierzchnia działek dróg/ha	Powierzchnia działek zabudowanych i niezabudowanych / ha
ALEKSANDRIA	4,5211	-----
BOCZKI	4,3244	0,1396
BORSZYN	1,0652	-----
CEDROWICE/CEDROWICE-PARCELA	11,3154	1,7999
CELESTYNÓW/KATARZYNÓW	10,6003	0,9792
CZERCHÓW/DYBÓWKA	7,5218	0,5251
HELENÓW	5,1653	1,9877
KONARY	2,8599	-----
LEŚMIERZ	3,9922	19,1716
MODLNA	8,6231	13,3368
MAŁACHOWICE/MAŁACHOWICE KOLONIA	10,2354	1,2692
MASZKOWICE	4,4188	-----
OSTRÓW	5,7486	-----
PARZYCE	4,2803	0,0982
SIERPÓW	5,7508	1,1927
SKOTNIKI	13,6463	0,4996
SOKOLNIKI/SOKOLNIKI-PARCELA	14,4967	6,0691
SOLCA MAŁA	8,1518	0,8082
SOLCA WIELKA/PEŁCZYSKA	7,1508	2,2304
SOKOLNIKI-LAS	25,3242	14,3198
SKROMNICA/TKACZEW	6,7358	4,5724
ŚLIWNIKI	-----	0,0453
TYMIENICA	0,9320	0,4006
WRÓBLEW	2,3913	1,1609
MIASTO OZRKÓW	-----	0,3000
RAZEM:	169,2515 ha	70,9063 ha
Stan gruntów na dzień 31 grudnia 2018 r.	240,1578 ha	

1. Sprzedaż nieruchomości

Rocznie w gminie Ozorków sprzedawanych jest ok. 3-4 nieruchomości zabudowanych lub niezabudowanych w oparciu o przepisy ustawy z dnia 21 sierpnia 1997 roku o gospodarce nieruchomościami. Sprzedaż następuje w trybie przetargowym z wyjątkami przewidzianymi w ww. ustawie.

2. Przekształcenia prawa użytkowania wieczystego w prawo własności

Przekształcenie prawa użytkowania wieczystego w prawo własności następuje w oparciu o złożone wnioski użytkowników wieczystych w trybie przepisów ustawy z dnia 21 sierpnia 1997 roku o gospodarce nieruchomościami (sprzedaż na rzecz użytkownika wieczystego) lub w oparciu o przepisy ustawy z dnia 29 lipca 2005 r. o przekształceniu prawa użytkowania wieczystego w prawo własności nieruchomości. Liczba przekształceń - 1-2 rocznie.

XI. POLITYKA SPOŁECZNA

1. Gminny Program Wspierania Rodziny

Pierwszy Program na terenie gminy przyjęto do realizacji uchwałą Nr XXXV/277/16 Rady Gminy Ozorków z dnia 24 listopada 2016 r. na lata 2017 – 2019

Gminny Ośrodek Pomocy Społecznej w terminie do 31 marca każdego roku sporządza sprawozdanie z realizacji programu. **Celem programu jest** tworzenie warunków sprzyjających wzmocnieniu rodziny dla dobra wszystkich jej członków, a w szczególności dzieci.

Osiągnięcie celu głównego możliwe jest poprzez :

- zabezpieczenie podstawowych potrzeb bytowych dziecka i rodziny,
- doskonalenie systemu opieki nad dzieckiem i rodziną (zapobieganie powstawaniu sytuacji kryzysowych wymagających interwencji oraz rozwiązywanie już istniejących),
- doskonalenie współpracy pomiędzy instytucjami podmiotami działającymi na rzecz dziecka i rodziny.

1) Diagnozowanie problemów rodzin i dzieci na terenie gminy Ozorków

Informacje o rodzinach przeżywających kryzys, czy też mających trudności w prawidłowym sprawowaniu funkcji opiekuńczo-wychowawczych pozyskiwali przede wszystkim pracownicy socjalni Gminnego Ośrodka Pomocy Społecznej Gminy Ozorków.

Głównym źródłem informacji były przeprowadzane przez nich rodzinne wywiady środowiskowe, kontakty z rodzinami, w których prowadzona była wyłącznie praca socjalna oraz kontakty z pracownikami innych instytucji, w tym jednostek oświatowych, ochrony zdrowia, sądu i policji.

Pracownicy socjalni Gminnego Ośrodka Pomocy Społecznej Gminy Ozorków na bieżąco prowadzili rozeznanie w rodzinach znajdujących się pod ich opieką poprzez systematyczną analizę sytuacji środowiska rodzinnego oraz przyczyn kryzysu w rodzinach. Pracownicy socjalni natychmiast reagowali poprzez wgląd w rodzinę. Wizyty te miały na celu bezpośredni kontakt pracownika socjalnego z dziećmi.

W 2018 roku Gminny Ośrodek Pomocy Społecznej Gminy Ozorków udzielił pomocy 227 rodzinom, liczba osób w tych rodzinach wyniosła 478 osób.

W 2018 r. nie zmieniły się również powody, z jakich rodziny zostały objęte społecznym wsparciem.

Od lat niezmiennie najczęstszymi powodami przyznania pomocy społecznej są :

- bezrobocie – 111 rodzin;
- ubóstwo – 97;
- długotrwała lub ciężka choroba – 76;
- bezradność w sprawach opiekuńczo-wychowawczych i prowadzenia gospodarstwa domowego – 64;
- niepełnosprawność- 45;
- alkoholizm -16;
- rodziny niepełne -19;
- rodziny wielodzietne 12.

W porównaniu do roku 2017 liczba rodzin i osób w rodzinach korzystających z pomocy zmalała. W 2017 r liczba rodzin korzystających z pomocy wynosiła 251, a liczba osób w tych rodzinach 556.

Tab.: Liczba i rodzaje świadczeń socjalnych dla rodzin i osób w trudnej sytuacji życiowej

	2017	2018
Forma udzielanej pomocy	Liczba rodzin	Liczba rodzin
Zasiłek stały	47	40
Zasiłek okresowy	124	111
Zasiłek celowy i naturze	130	122
Zasiłek losowy	3	2
świadczenie pieniężne (zasiłek celowy) na zakup żywności lub posiłku w ramach programu „ Pomoc państwa w zakresie dożywiania”	76	87
posiłek dla dzieci w szkole i przedszkolu w ramach programu „Pomoc państwa w zakresie dożywiania”	69	61

Z powyższych danych wynika, że liczba rodzin korzystających z pomocy społecznej w latach 2017-2018 zmniejsza się, wzrasta natomiast kwota realizowanych świadczeń.

Bardzo dużym zainteresowaniem wśród mieszkańców gminy Ozorków cieszy się program pomocy żywnościowej realizowany przez Gminny Ośrodek Pomocy Społecznej przy współpracy ze Stowarzyszeniem "Pomocna Dłoń", w Zgierzu. W 2018 roku zakwalifikowano 300 osób z terenu gminy.

Gminny Ośrodek Pomocy Społecznej realizuje zadania z zakresu świadczeń rodzinnych. W 2018 roku zostało objętych 371 rodzin.

Rodziny wielodzietne, w których wychowuje się troje lub więcej dzieci korzystają z programu polityki prorodzinnej „Karta Dużej Rodziny”.

W 2018r. wydano 56 kart Dużej Rodziny dla 10 rodzin.

Ponadto w 2018 roku zostało zrealizowane 1 świadczenie w ramach ustawy z dnia 4 listopada 2016 r. o wsparciu kobiet w ciąży i rodzin „Za życiem”.

Gminny Ośrodek Pomocy Społecznej realizował zgodnie z ustawą z dnia 11 lutego 2016 r. świadczenie o pomocy państwa w wychowaniu dzieci „500+”. W roku 2018 z tego rodzaju świadczenia skorzystało 538 rodzin.

Rządowy Program „Dobry Start” to 300 zł jednorazowego wsparcia dla wszystkich uczniów rozpoczynających rok szkolny. Rodziny otrzymały świadczenie bez względu na dochód. W 2018 roku tego rodzaju wsparcie przyznano dla 848 uczniów.

Monitoring środowisk objętych pomocą oraz ocena podejmowanych działań

Monitoring rodzin objętych pomocą GOPS jest realizowany przez pracowników socjalnych ośrodka. W związku z tym prowadzona jest szeroka współpraca ze szkołami (placówkami oświatowymi), Powiatowym Centrum Pomocy Rodzinie i innymi instytucjami zajmującymi się sprawami rodziny.

Bardzo ważne w pracy socjalnej jest systematyczne monitorowanie rodzin zagrożonych kryzysem przez pracowników socjalnych, aktywna ich współpraca z pedagogami szkolnymi, kuratorami sądowymi policją oraz z przedstawicielami innych instytucji, organizacjami pozarządowymi w celu wymiany informacji, wypracowania wspólnych działań profilaktycznych na rzecz rodzin dotkniętych problemem opiekuńczo-wychowawczym, jak również chęć współpracy osób, rodzin z pracownikiem socjalnym.

Ważną rolę w monitorowaniu zjawiska przemocy odgrywa funkcjonowanie na terenie gminy Zespołu Interdyscyplinarnego.

Zespół Interdyscyplinarny jest elementem tworzonego przez gminę systemu przeciwdziałania przemocy w rodzinie i realizuje działania określone w Gminnym Programie Przeciwdziałania Przemocy w Rodzinie i Ochrony Ofiar Przemocy w Rodzinie na lata 2015 - 2020 oraz zgodnie z Rozporządzeniem Rady Ministrów z dnia 13 września 2011 r. w sprawie procedury „Niebieska Karta” (Dz. U. z 2011 r. nr 209 poz. 1245). Pracownicy socjalni w swojej pracy posługują się kwestionariuszem „Niebieska Karta – Pomoc Społeczna”.

W ramach swoich kompetencji i zadań pracownicy socjalni jednostki organizacyjnej pomocy społecznej:

1. diagnozowali sytuację i potrzeby osób, co do których istniało podejrzenie, że są dotknięte przemocą w rodzinie;
2. udzielali kompleksowych informacji o:

- a) możliwościach uzyskania pomocy, w szczególności psychologicznej, prawnej, socjalnej i pedagogicznej, oraz wsparcia, w tym o instytucjach i podmiotach świadczących specjalistyczną pomoc na rzecz osób dotkniętych przemocą w rodzinie,
 - b) formach pomocy dzieciom doznającym przemocy w rodzinie oraz o instytucjach i podmiotach świadczących tę pomoc,
 - c) możliwościach podjęcia dalszych działań mających na celu poprawę sytuacji osoby, co do której istnieje podejrzenie, że jest dotknięta przemocą w rodzinie;
3. zapewniali pomoc medyczną, jeżeli wymagał tego stan zdrowia osoby, co do której istniało podejrzenie, że jest dotknięta przemocą w rodzinie;
 4. udzielali informacji osobom dotkniętym przemocą w rodzinie o możliwości skorzystania ze wsparcia placówek zapewniających pomoc osobom pokrzywdzonym;
 5. udzielali informacji o konsekwencjach stosowania przemocy w rodzinie oraz możliwościach podjęcia leczenia lub terapii i udziale w programach oddziaływań korekcyjno- edukacyjnych dla osób stosujących przemoc w rodzinie.
- W przypadku podejrzeń lub stwierdzenia zagrożenia (niepokojącej sytuacji w rodzinie) natychmiast o takiej okoliczności informowano Sąd Rodzinny w Zgierzu.

Tab.: Dane dotyczące problemu przemocy w rodzinie w 2018r.

Niebieskie Karty	Ogółem		11
	w tym	OPS	0
		Policja	11
Osoby stosujące przemoc	Ogółem		11
	w tym	kobiety	1
		mężczyźni	10
Osoby doznające przemoc	Ogółem		11
	w tym	dzieci	0
		osoby dorosłe	11

W 2018 r odbyło się 5 posiedzeń zespołu interdyscyplinarnego oraz zostało powołanych 11 grup roboczych. Procedurę Niebieskiej Karty zakończono w 7 przypadkach z uwagi na brak zasadności podejmowania działań.

Ponadto rodziny borykające się z problemem uzależnienia oraz przemocy, będące w kryzysie korzystały z pomocy działającego na terenie gminy Ozorków Punktu Konsultacyjnego w Leśmierzu, który zatrudnia terapeutę dla osób uzależnionych oraz psychologa.

W 2018 roku z pomocy (porady) punktu konsultacyjnego skorzystały 342 osoby. Gminny Ośrodek Pomocy Społecznej współpracował i współpracuje z Gminną Komisją Rozwiązywania Problemów Alkoholowych funkcjonującą przy Urzędzie Gminy. W roku 2018 zostało skierowanych 8 wniosków do sądu o leczenie odwykowe.

2) Wsparcie rodzin przeżywających trudności w sprawowaniu funkcji opiekuńczo-wychowawczych

Ważnym elementem w pracy z rodziną jest zatrudnienie asystenta rodziny. Na wniosek pracowników socjalnych zostały wytypowane cztery rodziny (11 dzieci), które wymagają wsparcia, pomocy osoby –asystenta rodziny. W związku ze zgłoszonymi wnioskami zaplanowano zatrudnienie asystenta od roku 2019.

W sytuacji, gdy rodzice znaleźli się w trudnej sytuacji życiowej i nie są w stanie sami wypełnić należycie funkcji opiekuńczo-wychowawczych wobec dzieci o potrzebie umieszczenia dziecka w pieczy zastępczej decyduje Sąd Rodzinny, natomiast Powiatowe Centrum Pomocy Rodzinie wykonuje postanowienia Sądu, zapewniając opiekę, a gmina właściwa ze względu na miejsce zamieszkania dziecka przed umieszczeniem go po raz pierwszy w pieczy zastępczej albo w rodzinnym domu dziecka ponosi odpowiednio wydatki:

- a) 10% wydatków na opiekę i wychowanie dziecka w pierwszym roku pobytu dziecka w pieczy zastępczej.
- b) 30% wydatków na opiekę i wychowanie dziecka w drugim roku pobytu dziecka w pieczy zastępczej.
- c) 50% wydatków na opiekę i wychowanie dziecka w trzecim roku i następnych latach pobytu dziecka w pieczy zastępczej.

W roku sprawozdawczym troje dzieci przebywało w pieczy zastępczej za które Gminny Ośrodek Pomocy Społecznej Gminy Ozorków na podstawie decyzji administracyjnych wydanych przez Powiatowe Centrum Pomocy Rodzinie w Zgierzu i Łęczycy.

W myśl art.191 ustawy o wspieraniu rodziny i systemie pieczy zastępczej odpłatność gminy za pobyt dziecka w rodzinie zastępczej wzrasta w zależności od długości pobytu dziecka w danej rodzinie.

Pomimo pracy wielu służb nie udało się zapobiec umieszczeniu w 2018 roku 1 dziecka w rodzinie zastępczej. Głównym powodem było nie wypełnianie przez rodziców funkcji opiekuńczo-wychowawczej, a także uzależnienie od alkoholu oraz przemoc.

2. Gminny Program Przeciwdziałania Przemocy w Rodzinie oraz Ochrony Ofiar Przemocy w Rodzinie

Podstawą do opracowania „Gminnego Programu Przeciwdziałania Przemocy w Rodzinie oraz Ochrony Ofiar Przemocy w Rodzinie na lata 2015-2020” stanowiła ustawa z dnia 29 lipca 2005 r. o przeciwdziałaniu przemocy w rodzinie (Dz. U. z 2015 r. poz. 1390 ze zm.). Gminny Program został przyjęty Uchwałą Nr VIII/32/2015 Rady Gminy Ozorków z dnia 20 lutego 2015 r. Celem strategicznym programu jest przeciwdziałanie przemocy w rodzinie oraz ochrona ofiar przemocy w rodzinie. Program określa szczegółowe zadania do realizowania ukierunkowane na:

- Rozwój systemu przeciwdziałania przemocy oraz współpracy międzyinstytucjonalnej;
- Zapewnienie dostępności pomocy osobom i rodzinom z problemem przemocy domowej;
- Kształtowanie świadomości społecznej w zakresie zjawiska przemocy w rodzinie;
- Doskonalenie kadr zajmujących się diagnozowaniem i pomocą osobom dotkniętym problemem przemocy w rodzinie;
- Edukację i profilaktykę mieszkańców gminy.

Na terenie gminy Ozorków funkcjonuje Zespół Interdyscyplinarny, którego najważniejszą rolę jest monitorowanie zjawiska przemocy. Zespół Interdyscyplinarny jest elementem tworzonego przez gminę systemu przeciwdziałania przemocy w rodzinie i realizuje działania określone w programie poprzez prowadzenie procedury „Niebieskiej Karty” zgodnie z Rozporządzeniem Rady Ministrów z dnia 13 września 2011 roku w sprawie procedury „Niebieskie Karty” oraz wzorów formularzy „Niebieska Karta”.

3. Program „Pomoc Państwa w zakresie dożywiania”

Gminny Ośrodek Pomocy Społecznej Gminy Ozorków do dnia 31.12.2018 roku realizował wieloletni Program „Pomoc Państwa w zakresie dożywiania”. W ramach Programu dzieci, młodzież oraz osoby starsze mogły korzystać z pomocy świadczonej w formie posiłku w szkole oraz świadczenia pieniężnego na zakup posiłku lub żywności.

4. Gminny Program Profilaktyki i Rozwiązywania Problemów Alkoholowych

Gminny Program Profilaktyki i Rozwiązywania Problemów Alkoholowych na 2018 r. został uchwalony przez Radę Gminy Ozorków Uchwałą Nr LII/450/17 z dnia 28 grudnia 2017 roku. Natomiast został zmieniony Uchwałą Nr LXIV/564/18 z dnia 18 października 2018 r.

Za jego realizację odpowiedzialny był Pełnomocnik Wójta powołany Uchwałą Zarządu Gminy w Ozorkowie Nr 212/2001 z 20 grudnia 2001 r.

Gminny Program Profilaktyki i Rozwiązywania Problemów Alkoholowych wpisywał się również w cele i zadania przyjęte do realizacji w ramach

- Gminnej Strategii Rozwiązywania Problemów Społecznych, przyjętej Uchwałą Nr VI/12/14 Rady Gminy Ozorków z dnia 30 grudnia 2014 roku na lata 2014 – 2020;
- oraz Gminnego Programu Przeciwdziałania Przemocy w Rodzinie oraz Ochrony Ofiar Przemocy w Rodzinie na lata 2015-2020, przyjętego Uchwałą Nr VIII/32/15 Rady Gminy Ozorków z dnia 20 lutego 2015 r.;
- Gminnego Programu Wspierania Rodziny i Systemie Pieczy Zastępczej w Gminie Ozorków na lata 2017-2019.

Źródłem finansowania zadań Gminnego Programu Profilaktyki i Rozwiązywania Problemów Alkoholowych w sposób ciągły były środki budżetu Gminy Ozorków, pochodzące z opłat pobieranych za korzystanie z zezwoleń na sprzedaż napojów alkoholowych.

Ewidencja zezwoleń w 2018 r. na sprzedaż i podawanie napojów alkoholowych

- Liczba wydanych przez Wójta Gminy Ozorków zezwoleń alkoholowych na sprzedaż napojów alkoholowych przeznaczonych do spożycia w miejscu sprzedaży oraz poza miejsce sprzedaży – 25, w tym: sklepy – 10, gastronomia – 15 zezwoleń;
- Liczba wygaśniętych zezwoleń - 5; w tym z tytułu:
 - niedopełnienia w terminach obowiązku dokonania opłaty w wysokości określonej w art.11¹ ust.2 i 5 ustawy - 0,
 - niedopełnienia w terminach obowiązku złożenia oświadczenia, o którym mowa w art.11¹ ust.4 ustawy - 0,
 - likwidacji punktu sprzedaży - 5,
 - upływu terminu ważności zezwolenia - 0,
 - zmiany składu osobowego wspólników spółki cywilnej – 0,
 - zmiany rodzaju działalności punktu sprzedaży – 0,
- Liczba odmowy stwierdzenia wygaśnięcia zezwoleń - 0.
- Liczba mieszkańców powyżej 18 r. ż. przypadająca na 1 punkt sprzedaży napojów alkoholowych ogółem – w 2018 r. wynosiła 195 osób,
- Liczba mieszkańców powyżej 18 r. ż. przypadająca na 1 punkt sprzedaży napojów alkoholowych powyżej 18% w 2018 r. wynosiła 269 osoby.

Nietrzeźwość w miejscach publicznych, a przestępstwa i wykroczenia (dane z Policji):

- Liczba dorosłych podejrzanych o popełnienie przestępstw – 9, w tym w związku z alkoholem;
- Wnioski skierowane przez Policję do Sądu Rejonowego – 2, w tym w związku z:
 - wykroczeniami przeciwko bezpieczeństwu na drogach, w związku z alkoholem – 2,
 - wykroczeniami przeciwko porządkowi i spokojowi publicznemu, w związku z alkoholem – 2,
- Liczba klientów odwieziona przez Policję do Policijnej Izby Zatrzymań w Zgierzu – 20 osób.

Alkohol i Młodzież (dane pozyskane z Komisariatu Policji)

- Nieletni sprawcy czynów karalnych – 2 osoby
- Nieletni podejrzani o popełnienie przestępstw pod wpływem alkoholu - 0,
- Nieletni nietrzeźwi – 0

Najważniejsze problemy społeczne będące skutkiem spożywania alkoholu (dane z Policji)

- Podejrzani w sprawie znęcania się nad rodziną - 3 os., w tym: w związku z alkoholem - 3 osoby;
- Interwencje domowe - 64, w tym: w związku z alkoholem - 41;
- Liczba rodzin, dla których prowadzona jest Niebieska Karta przez Policję - 9;
- Liczba wniosków o pozbawienie lub ograniczenie władzy rodzicielskiej- 0, z powodu nadużywania alkoholu - 0;

Przemoc domowa i inne zaburzenia życia rodzinnego (dane pozyskane z GOPS Gminy Ozorków)

- Podejrzani w sprawie znęcania się nad rodziną - 8, w tym: w związku z nadużywaniem napojów alkoholowych - 8;
- Liczba interwencji domowych - 8, w tym: w związku z alkoholem - 8;
- Liczba Niebieskich Kart wydanych przez GOPS - 0;
- Liczba wniosków o pozbawienie lub ograniczenie władzy rodzicielskiej - 0, w tym: z powodu nadużywania napojów alkoholowych – 0;

Liczba rodzin objętych pomocą, w związku z nadużywaniem napojów alkoholowych - 8.

Liczba pacjentów uzależnionych przyjętych w placówkach Gminnego Zespołu Ośrodków Zdrowia Gminy Ozorków - 74; Natomiast liczba osób przyjętych zaliczona do grupy osób współuzależnionych - 74.

Działalność Gminnej Komisji Rozwiązywania Problemów Alkoholowych

- GKRPA w ciągu roku odbyła 12 posiedzeń stacjonarnych;
- złożyła 8 wniosków do Sądu Rejonowego w Zgierzu III Wydział Rodzinny i Nieletnich w sprawie o zobowiązanie do poddania się leczeniu odwykowemu wobec osób nadużywających spożywanie napojów alkoholowych;
- zaopiniowała w formie postanowienia 8 wniosków o wydanie zezwolenia na sprzedaż napojów alkoholowych przeznaczonych do spożycia poza miejscem sprzedaży oraz w miejscu sprzedaży;
- przeprowadziła rozmowy interwencyjno- motywujące w przedmiocie nadużywania spożywania napojów alkoholowych z 8 osobami uzależnionymi oraz z 15 osobami współuzależnionymi;

- porady, informacje i konsultacje udzielone przez Punkt Konsultacyjny GKRPA - 342;
- udzielono 178 porad mieszkańcom gminy Ozorków w Poradni Leczenia Uzależnień w Ozorkowie.

Gmina Ozorków brała udział w nw. ogólnopolskich kampaniach społeczno-edukacyjnych:

- Kampania społeczna adresowana do sprzedawców napojów alkoholowych;
- Kampania edukacyjna „Przeciw pijanym kierowcom”;
- Kampania edukacyjna „Prowadzę – jestem trzeźwy”.

**Prowadzenie profilaktycznej działalności informacyjnej i edukacyjnej
w zakresie rozwiązywania problemów alkoholowych i przeciwdziałania narkomanii dla
dzieci i młodzieży szkolnej**

- realizacja programów profilaktycznych dla dzieci i młodzieży szkolnej, rodziców i nauczycieli oraz osób z problemem alkoholowym oraz współuzależnionych;
- doposażono placówki świetlicowe w sprzęt sportowy, w ramach prowadzonych zajęć sportowo-rekreacyjnych w świetlicach środowiskowych;
- zakup materiałów wczesno-edukacyjnych dla dzieci pn. „Bezpieczne Dziecko”;
- prowadzono pozalekcyjne zajęcia sportowe w szkołach i w świetlicach środowiskowych w okresie wypoczynku wakacyjnego;
- organizowano spektakle profilaktyczne dla uczniów i rodziców;
- wspierano przedsięwzięcia profilaktyczne realizowane przez młodzież szkolną – konkursy plastyczne – nagrody np. konkurs „Twój Talent”, „Jestem Bezpieczny”;
- współpraca z organizacjami pozarządowymi np. „FUNDACJĄ OAZA” – wspólne działania profilaktyczne dla dzieci ze świetlic środowiskowych z terenu gminy w ramach bezpieczeństwa na drodze oraz w czasie wypoczynku letniego.

Gminny Program Profilaktyki i Rozwiązywania Problemów Alkoholowych w gminie Ozorków stanowi strategię długofalowych działań profilaktycznych na rzecz społeczeństwa lokalnego, a w szczególności dzieci i młodzieży szkolnej. Zadania te realizowane są na bazie trzech Szkół Podstawowych – Solcy Wielkiej, Leśmierz i Modlnej znajdujących się na terenie gminy, Gminnego Przedszkola w Leśmierz, Gminnego Ośrodka Kultury w Leśmierz, pięciu bibliotek (Solca Wielka, Leśmierz, Helenów, Czerchów, Sokolniki Las) oraz świetlic środowiskowych (Parzyce, Czerchów, Małachowice Kolonia, Solca Wielka, Sierpów, Skromnica).

5. Gminny Program Przeciwdziałania Narkomanii

Zgodnie z ustawą o przeciwdziałaniu narkomanii z 29 lipca 2005 r. (Dz. U. z 2018 r. poz.1030 ze zm.) Rada Gminy Ozorków w dniu 28 grudnia 2017 r. Uchwałą Nr LII/451/17 uchwaliła Gminny Program Przeciwdziałania Narkomanii do realizacji na terenie gminy Ozorków na 2018 rok.

Gminny Program Przeciwdziałania Narkomanii w gminie Ozorków na rok 2018 zakładał kontynuację działań podjętych w latach ubiegłych. Wyznaczone działania były zgodne z kierunkami zawartymi w cytowanej wyżej ustawie, wpisały się również w politykę Gminy Ozorków określoną w n/w dokumentach:

- Gminnej Strategii Rozwiązywania Problemów Społecznych Gminy Ozorków na lata 2014 -2020, przyjętej Uchwałą Nr VI/12/14 Rady Gminy Ozorków z dnia 30 grudnia 2014 r.;
- Gminnym Programie Przeciwdziałania Przemocy w Rodzinie oraz Ochrony Ofiar Przemocy w Rodzinie na lata 2015-2020, przyjętym Uchwałą Nr VIII/32/15 Rady Gminy Ozorków z dnia 20 lutego 2015 r.;
- Gminnym Programie Wspierania Rodziny i Systemie Pieczy Zastępczej w Gminie Ozorków na lata 2017-2019, przyjętym Uchwałą Nr XXXV/277/16 Rady Gminy Ozorków z dnia 24 listopada 2016 r.

Zadania programu:

- 1) Zwiększenie dostępności pomocy terapeutycznej i rehabilitacyjnej dla osób uzależnionych i osób zagrożonych uzależnieniem
- 2) Udzielenie rodzinom, w których występują problemy narkomanii, pomocy psychospołecznej i prawnej,
- 3) Wspomaganie działań instytucji, organizacji pozarządowych i osób fizycznych służących rozwiązywaniu problemów narkomanii,
- 4) Pomoc społeczna osobom uzależnionym i rodzinom osób uzależnionych dotkniętym ubóstwem i wykluczeniem społecznym i integrowanie ze środowiskiem lokalnym tych osób z wykorzystaniem pracy socjalnej i kontaktu socjalnego,

Realizacja planu finansowego i zadań wynikających z Gminnego Programu Przeciwdziałania Narkomanii w 2018 roku były dokonywane z rocznych opłat za korzystanie z zezwoleń na sprzedaż napojów alkoholowych, wnoszonych przez prowadzące tą sprzedaż podmioty gospodarcze z terenu Gminy Ozorków.

XII. PROMOCJA GMINY OZORKÓW

Głównym celem podejmowanych przez samorząd działań promocyjnych jest budowanie marki gminy Ozorków. Ważnym elementem wszelkich działań jest właściwe oznakowanie inicjatyw i przedsięwzięć gminnych. System identyfikacji wizualnej opiera się na herbie gminy Ozorków, oraz logo Gminy Ozorków (*Gmina Ozorków Sercem Malowana*), które stosowane jest w oznakowaniu działań własnych gminy, współfinansowanych przez Gminę lub realizowanych pod patronatem Wójta Gminy Ozorków.

Promocja Gminy Ozorków w roku 2018 realizowana była w następujących obszarach:

- prowadzenie portalu internetowego www.ug-ozorkow.pl,
- prowadzenie konta na portalu społecznościowym **Facebook**,

- publikacje w prasie lokalnej, w tym odpowiedzi na zapytania prasowe,
- mecenat gminy (współorganizacja imprez inicjowanych przez inne podmioty),
- plenerowe imprezy na terenie gminy.

W celu popularyzacji marki samorząd wykonywał materiały promocyjne z logo Gminy Ozorków w formie wydawnictw oraz gadżetów, m.in. foldery promocyjne, kalendarze, kubki, długopisy, parasole, plecaki, piłki, breloki, opaski odbłaskowe.

Ponadto Gmina realizuje szereg działań w zakresie aktywizacji gospodarczej:

- współpraca z potencjalnymi partnerami działań promocyjnych, w tym m.in. z lokalnymi przedsiębiorcami oraz instytucjami publicznymi takimi jak Łódzki Urząd Wojewódzki w Łodzi, Urząd Marszałkowski Województwa Łódzkiego, Łódzka Agencja Rozwoju Regionalnego, Łódzki Obszar Metropolitalny, Wojewódzki Fundusz Ochrony Środowiska i Gospodarki Wodnej w Łodzi oraz Wojewódzki Ośrodek Doradztwa Rolniczego z siedzibą w Bratoszewicach,
- promocja ofert inwestycyjnych w lokalnej prasie.

Gmina Ozorków od lat prowadzi politykę informacyjną w oparciu o najnowsze rozwiązania teleinformatyczne z uwzględnieniem przepisów ustawy o dostępie do informacji publicznej. Rok 2018 to również rozwój zasobów informatycznych gminy Ozorków.

Wdrożono kolejne rozwiązania informatyczne, których celem było usprawnienie komunikacji z mieszkańcami. Szczególny nacisk położono na kwestię unowocześnienia oraz ujednolicenia infrastruktury informatycznej wykorzystywanej przez gminę Ozorków i podległe jednostki.

Poniżej przedstawiamy serwisy internetowe, w których publikowane są najważniejsze informacje dotyczące gminy Ozorków:

- portal internetowy **www.ug-ozorkow.pl** jest nadrzędną platformą informacyjną o wydarzeniach i działaniach podejmowanych przez gminę,
- Biuletyn Informacji Publicznej **bip.ugozorkow.nv.pl** – prowadzony zgodnie z wymaganiami prawnymi serwis, gdzie publikowane są dokumenty związane z działalnością samorządu,
- portal społecznościowy **Facebook**, którego głównym celem jest promocja gminy, informowanie o bieżących wydarzeniach oraz dialog z mieszkańcami,
- System Informacji Przestrzennej gminy Ozorków **ozorkow.sipgminy.pl** ma na celu pozyskiwanie, przetwarzanie i prezentowanie danych dotyczących informacji przestrzennej oraz towarzyszących im informacji opisowych o obiektach gminy Ozorków. Dzięki niemu olbrzymia ilość rozproszonych dotąd danych została zebrana w jednym miejscu i przedstawiona w sposób ułatwiający dowolną ich analizę. SIP jest na bieżąco uzupełniany i aktualizowany, stając się z jednej strony podstawą planowania wszelkich działań związanych z administrowaniem gminą, z drugiej zaś dostarczając osobom zainteresowanym kompletnych i wielowymiarowych danych o przestrzeni miejskiej,

- platforma do publikacji danych przestrzennych dla gmin Inspire Hub mapa.inspire-hub.pl/#/gmina_ozorkow pozwala każdemu zainteresowanemu mieszkańcowi gminy Ozorków uzyskać informacje o przeznaczeniu nieruchomości w miejscowym planie zagospodarowania przestrzennego lub w studium uwarunkowań i kierunków zagospodarowania przestrzennego, bez konieczności wizyty w Urzędzie Gminy Ozorków,
- platforma edukacyjna Vulcan portal.vulcan.net.pl/jst/gminaozorkow/rejestr.aspx, dzięki której uruchomione zostały elektroniczne usługi dla uczniów, rodziców, kadry nauczycielskiej oraz administracyjnej. Na platformie łatwo i szybko można uzyskać dostęp do informacji na temat placówek oświatowych i ich oferty edukacyjnej, bieżącej informacji na temat wyników w nauce, informacji o frekwencji dziecka w szkole, materiałów multimedialnych,
- serwis internetowy ePodatki ugozorkow.epodatnik.info, który stanowi dodatkową formę wglądu podatnika do swoich zobowiązań wobec gminy. Dzięki usłudze użytkownik ma zawsze dostęp do aktualnych informacji z każdego komputera podłączonego do sieci internet. Informacje dotyczą podatku od nieruchomości, podatku rolnego i leśnego, opłat z tytułu dzierżaw i użytkowania wieczystego oraz opłat z tytułu gospodarowania odpadami komunalnymi.

Każdego miesiąca do rąk mieszkańców trafia „Gminniak” – miesięcznik mieszkańców gminy Ozorków. Ten wydawany w 750 egzemplarzach periodyk poświęcony jest najważniejszym informacjom z życia samorządu i gminy. Jest to jedyne rzetelne i przede wszystkim wyczerpujące źródło informacji skierowane do mieszkańców gminy, ponieważ na terenie powiatu zgierskiego czy województwa łódzkiego nie występują tytuły prasowe (w tym komercyjne), które w wyczerpujący sposób przekazywałyby mieszkającym na terenie gminy informacje o lokalnych wydarzeniach społecznych, kulturalnych czy sportowych. Obok wspomnianej tematyki, gros informacji dotyczy działań o charakterze inwestycyjnym. Na łamach „Gminniaka” mieszkańcy gminy Ozorków nieposiadający dostępu do sieci internet mogą przeczytać o podjętych na sesjach Rady Gminy aktach prawnych. Celem miesięcznika jest także wspieranie folkloru i lokalnego kolorytu, dlatego też na łamach „Gminniaka” publikowane są wywiady z przedstawicielkami Kół Gospodyń Wiejskich, członkami Ochotniczych Straży Pożarnych czy muzykami amatorskich zespołów ludowych. Z uwagi na fakt, gmina Ozorków jest gminą o charakterze rolniczym, zapoczątkowany został cykl o gospodarstwach rolnych nastawionych na produkcję warzyw i owoców czy hodowlę trzody chlewnej, w których pracowitość oraz zaangażowanie rolników może być stawiane za wzór. Archiwalne wydania „Gminniaka” dostępne są na [stronie ug-ozorkow.pl](http://stronie.ug-ozorkow.pl) w zakładce: Gminniak.

XIII. PODSUMOWANIE

Rok 2018 był dla gminy Ozorków rokiem realizacji kolejnych zadań skupionych wokół przyjętego uchwałą Rady Gminy Ozorków w dniu 31 marca 2016r. kierunku rozwoju, opracowanego i opisanego w dokumencie „Strategia Rozwoju Gminy do roku 2020”. Charakter gminy, pozwolił na zdefiniowanie potencjału i określeniu najważniejszych kierunków rozwoju opisanych w 3 obszarach:

1. rolnictwo i przedsiębiorczość lokalna
2. kapitał społeczny i jakość życia mieszkańców;
3. przyjazna gmina.

Definiowane uchwałami Rady gminy a wykonywane przez Urząd zadania, służą realizacji tych celów, gdzie priorytetami w 2018r były niewątpliwie inwestycje skupione wokół oświaty oraz liczne programy społeczno- edukacyjne, realizowane chociażby za pośrednictwem GOK w kwestii krzewienia autentycznej kultury ludowej oraz pracy z dziećmi i młodzieżą. Realizacja celów jakim jest wzrost liczby mieszkańców na terenie naszej gminy jest zadaniem długotrwałym i złożonym , gdyż wiąże się z koniecznością skoordynowanego planu działań:

- realizowania kolejnych nowych inwestycji w infrastrukturę,
- dbałości o poziom i jakość gminnej oświaty,
- kształtowanie wspólnoty w oparciu relacje międzyludzkie i tradycje kultury ludowej,
- dbałości o posiadane mienie publiczne;
- aktualizacji dokumentów planistycznych.

Zgodnie z zasadą zrównoważonego rozwoju w każdym z tych obszarów podejmowaliśmy działania, bez preferowania jednolitych kierunków. Na równi pod względem potrzeby traktowane są zarówno inwestycje drogowe jak dokumenty planistyczne, funkcjonowanie oświaty, służby zdrowia i inne. Zadania były realizowane w każdym z wymienionych wyżej działań, w różnym stopniu, z uwzględnieniem dostępnych możliwości finansowych i współfinansowania oraz priorytetów wynikających z danej chwili.

Wójt Gminy Ozorków

Tomasz Komorowski