


Załącznik
do Zarządzenia Nr 474/2020
Wójta Gminy Ozorków
z dnia 29 maja 2020 r.



R A P O R T

O S T A N I E

G M I N Y O Z O R K Ó W

2019

URZĄD GMINY OZORKÓW

UL. WIGURY 14

95-035 OZORKÓW

www.ug-ozorkow.pl

Spis treści

| | | |
|------|---|----|
| I. | WSTĘP..... | 5 |
| II. | INFORMACJE OGÓLNE..... | 5 |
| 1. | Ogólna charakterystyka gminy Ozorków (w tym demografia)..... | 5 |
| 2. | Jednostki organizacyjne gminy Ozorków. | 8 |
| 3. | Jednostki pomocnicze gminy Ozorków | 8 |
| 4. | Wykaz gruntów gminy Ozorków wg stanu na dzień 31 grudnia 2019 r. na podstawie sprawozdania rocznego ewidencji gruntów | 9 |
| 5. | Przynależności gminy Ozorków w ramach związków i stowarzyszeń..... | 9 |
| III. | SYTUACJA FINANSOWA GMINY OZORKÓW..... | 9 |
| 1. | Wykonanie budżetu..... | 9 |
| | Dochody | 9 |
| | Wydatki | 11 |
| IV. | ZREALIZOWANE ZADANIA W 2019 ROKU | 13 |
| 1. | Infrastruktura drogowa..... | 13 |
| | „Przebudowa drogi gminnej nr 120122E w Sokolnikach” | 13 |
| | „Remont drogi gminnej nr 120110E Dybówka – Małachowice Kolonia” | 13 |
| | „Przebudowa drogi dojazdowej w Modlnej” | 14 |
| | „Budowa chodnika w pasie drogi powiatowej nr 2513E w m. Maszkowice, gm. Ozorków” | 14 |
| | „Przebudowa drogi gminnej nr 120104E w Konarach” | 14 |
| | „Przebudowa drogi gminnej nr 104188E Skromnica-Borszyn” | 14 |
| | „Modernizacja przepustu drogowego na terenie gminy Ozorków” | 14 |
| 2. | Infrastruktura oświetleniowa..... | 15 |
| | „Budowa oświetlenia ulicznego w Aleksandrii” | 15 |
| | „Budowa oświetlenia ulicznego w Ostrowie” | 15 |
| | „Budowa oświetlenia ulicznego w Sokolnikach-Lesie, ul. Narutowicza” | 15 |
| | „Budowa oświetlenia ulicznego w Sokolnikach-Lesie, ul. Literacka” | 15 |
| | „Modernizacja oświetlenia ulicznego na terenie Gminy Ozorków” | 15 |
| | „Budowa oświetlenia ulicznego w Katarzynowie” | 16 |
| | „Budowa oświetlenia ulicznego w Sokolnikach, ul. Wrzosowa” | 16 |
| | „Budowa solarnego oświetlenia ulicznego w Sierpowie” | 16 |
| | „Budowa przyłącza energetycznego do działki nr 428 – Park w Modlnej” | 16 |
| 3. | Infrastruktura wodociągowo – kanalizacyjna..... | 16 |
| | „Rozbudowa sieci wodociągowej Konary - Sierpów” | 18 |
| | „Rozbudowa sieci wodociągowej w Helenowie, ul. Górna” | 18 |

| | |
|---|-----------|
| „Modernizacja Stacji Uzdatniania Wody w Modlnej w zakresie zestawu pompowego” | 18 |
| „Przebudowa Punktu Selektywnego Zbierania Odpadów Komunalnych w Modlnej” | 18 |
| „Budowa przyłącza wodociągowego do działki 20/20 w Leśmierzu” | 18 |
| „Budowa przydomowych oczyszczalni ścieków rozproszonych na terenie Gminy” | 18 |
| 4. Inne zadania inwestycyjne | 18 |
| „Wdrożenie nowoczesnych rozwiązań informatycznych i organizacyjnych w Urzędzie Gminy Ozorków z siedzibą w Ozorkowie” | 18 |
| „Termomodernizacja budynków użyteczności publicznej w Gminie Ozorków” | 19 |
| „Bezpieczeństwo, ruch i zabawa to u nas podstawa” | 19 |
| „ Mały park sprawnościowy” | 19 |
| „Wróblew – tu stawiamy na aktywność” | 19 |
| „Utwardzenie powierzchni gruntu na działce nr 313 w Solcy Wielkiej” | 19 |
| „Zakup i montaż wiat przystankowych” | 19 |
| „Modernizacja budynku komunalnego w Skromnicy” | 19 |
| „Przebudowa budynku komunalnego w Sokolnikach-Parceli” | 20 |
| „Modernizacja sieci okablowania LAN w budynku Ośrodka Zdrowia w Sokolnikach-Parceli” | 20 |
| „Termomodernizacja budynku Ochotniczej Straży Pożarnej w Solcy Wielkiej” | 20 |
| „Budowa i przebudowa boiska wraz z infrastrukturą techniczną w Solcy Wielkiej na działkach 313,321,322” | 20 |
| „Modernizacja pomieszczeń sanitarnych w Szkole Podstawowej w Solcy Wielkiej” | 20 |
| „Modernizacja pomieszczeń kuchennych w Gminnym Przedszkolu w Leśmierzu” | 20 |
| V. GOSPODARKA ODPADAMI I OCHRONA ŚRODOWISKA..... | 21 |
| 1. Plan Gospodarki Niskoemisyjnej dla Gminy Ozorków..... | 21 |
| 2. Program opieki nad zwierzętami bezdomnymi oraz zapobiegania bezdomności na terenie Gminy Ozorków | 21 |
| 3. Program Regulowania Gospodarki Ściekowej na terenie Gminy Ozorków..... | 22 |
| 4. Gospodarka odpadami komunalnymi na terenie Gminy Ozorków | 23 |
| 5. Program usuwania azbestu z terenu gminy Ozorków | 24 |
| VI. GOSPODARKA PRZESTRZENNA | 25 |
| 1. Obowiązujące miejscowe plany zagospodarowania przestrzennego | 25 |
| 2. Miejscowe plany zagospodarowania przestrzennego będące w trakcie | 26 |
| 3. Wnioski o zmianę studium uwarunkowań i kierunków zagospodarowania przestrzennego oraz o zmianę miejscowych planów zagospodarowania przestrzennego | 27 |
| 4. Aktualność studium i planów miejscowych w aspekcie zaobserwowanych | 27 |
| zmian zagospodarowania przestrzennego..... | 27 |
| 5. Analiza zmian w zagospodarowaniu przestrzennym..... | 27 |
| 6. Studium uwarunkowań i kierunków zagospodarowania przestrzennego | 29 |
| VII. OŚWIATA, KULTURA, ZDROWIE I WSPÓŁPRACA Z ORGANIZACJAMI POZARZĄDOWYMI W GMINIE | |

| | |
|---|----|
| OZORKÓW..... | 34 |
| 1. Sieć szkół i przedszkoli | 34 |
| 2. Struktura zatrudnienia w placówkach oświatowych gminy Ozorków..... | 35 |
| 3. Dowóz uczniów do szkół i przedszkola..... | 35 |
| 4. Kultura w Gminie Ozorków | 36 |
| 5. Służba zdrowia w gminie Ozorków. | 40 |
| 7. Współpraca gminy Ozorków z OPP | 41 |
| 8. Ochrona przeciwpożarowa w gminie Ozorków. | 42 |
| VIII. INFRASTRUKTURA SPORTOWA GMINY OZORKÓW | 44 |
| 1. Obiekty sportowe w Gminie Ozorków | 44 |
| IX. GOSPODARKA MIESZKANIOWA I LOKALAMI UŻYTKOWYMI | 45 |
| 1. Program Gospodarowania Mieszkaniowym Zasobem gminy Ozorków | 45 |
| 2. Gminny zasób mieszkaniowy | 45 |
| 3. Zasady polityki czynszowej | 47 |
| 4. Eksploatacja budynków komunalnych..... | 48 |
| X. GOSPODARKA NIERUCHOMOŚCIAMI | 53 |
| 1. Sprzedaż nieruchomości | 54 |
| 2. Przekształcenia prawa użytkowania wieczystego w prawo własności | 54 |
| XI. POLITYKA SPOŁECZNA..... | 54 |
| 1. Gminny Program Wspierania Rodziny | 54 |
| 1.1. Diagnozowanie problemów rodzin i dzieci na terenie gminy Ozorków..... | 55 |
| 1.2. Monitoring środowisk objętych pomocą oraz ocena podejmowanych działań | 57 |
| 1.3. Wsparcie rodzin przeżywających trudności w sprawowaniu funkcji opiekuńczo- wychowawczych | 57 |
| 2. Gminny Program Przeciwdziałania Przemocy w Rodzinie oraz Ochrony Ofiar Przemocy w Rodzinie | 58 |
| 3. Rządowy Program „Posiłek w szkole i w domu” | 60 |
| 4. Gminny Program Profilaktyki i Rozwiązywania Problemów Alkoholowych | 60 |
| 5. Gminny Program Przeciwdziałania Narkomanii..... | 64 |
| XII. PROMOCJA GMINY OZORKÓW | 65 |
| XIII. PODSUMOWANIE | 67 |

I. WSTĘP

Raport o stanie Gminy Ozorków opracowano w związku z art. 28aa ustawy z dnia 8 marca 1990 r. o samorządzie gminnym (Dz. U. z 2019 r. poz. 506).

Raport obejmuje podsumowanie działalności Wójta Gminy Ozorków w roku 2019, w szczególności realizację programów oraz uchwał Rady Gminy Ozorków.

Raport przygotowano w celu uzyskania dokładnego wglądu w sytuację gospodarczą i społeczną Gminy Ozorków.

Dla opracowania raportu szczególnie cenna okazała się wiedza pracowników Urzędu Gminy Ozorków, gminnych jednostek organizacyjnych oraz szereg dokumentów będących w posiadaniu Urzędu.

Informacje zawarte w raporcie posłużą mieszkańcom Gminy Ozorków do zapoznania się z funkcjonowaniem samorządu gminnego, a także będą stanowić podstawę do prowadzenia dialogu na temat przyszłości Gminy Ozorków.

II. INFORMACJE OGÓLNE

1. Ogólna charakterystyka gminy Ozorków (w tym demografia)

Gmina Ozorków leży w województwie łódzkim. Powstała w 1973 r. w wyniku połączenia trzech Gromadzkich Rad Narodowych. Do 1975 r. należała do powiatu łęczyckiego. Od 1 stycznia 1999 roku weszła w skład powiatu zgierskiego. Gmina Ozorków jest zapleczem olbrzymiej aglomeracji łódzkiej i leży ona w północno zachodniej części województwa łódzkiego, w dolinie rzeki Bzury. Gmina Ozorków sąsiaduje na granicy południowej i zachodniej z miastem Ozorków oraz od północy z gminami rolniczymi Łęczyca, Piątek, Góra Świętej Małgorzaty. Od wschodu z gminą Ozorków graniczy gmina Zgierz a od zachodu gmina Parzęczew. Gmina Ozorków jest jedną z 9 jednostek samorządowych Powiatu Zgierskiego, oddalona niespełna 30 km na północny – zachód od stolicy województwa łódzkiego – Łodzi. Pod względem położenia geograficznego teren gminy zaliczany jest do Wyżyny Łódzkiej wchodzącej w skład Krainy Wielkich Dolin. W podziale Wyżyny Łódzkiej gmina Ozorków rozdzielona jest między Garb Łódzki i Nieckę Łęczycką. Gmina Ozorków jest gminą typowo rolniczą na mapie Województwa łódzkiego jest jedną z 135 gmin wiejskich. Gmina składa się z 31 wsi zgrupowanych w 28 sołectwach i 1 osiedlu. Ogółem Gmina Ozorków zajmuje 9552 ha, w tym 7216 ha użytków rolnych. Znaczna większość powierzchni znajduje się we władaniu sektora prywatnego w którym głównie funkcjonują indywidualne gospodarstwa rolne.

Raport o stanie gminy Ozorków

Rys.: Mapa poglądowa obszaru gminy Ozorków



Tab.: Liczba osób zameldowanych w 2019r.

| Zameldowania osób na pobyt stały w Gminie Ozorków w 2019 roku | | | | |
|---|--|--|----|--|
| Liczba zameldowań na pobyt stały | Liczba stałych mieszkańców zameldowanych na pobyt czasowy w innej gminie | Liczba dzieci urodzonych i zameldowanych wg płci | | Liczba osób, które zmieniły miejsce zameldowania w obrębie Gminy Ozorków |
| 188 | 81 | KOBIET | 28 | 30 |
| | | MĘŻCZYZN | 38 | |

Tab.: Liczba osób wymeldowanych w 2019r.

| Wymeldowania z pobytu stałego z Gminy Ozorków w 2019 roku | |
|---|----------------------|
| Liczba osób wymeldowanych | Liczba osób zmarłych |
| 185 | 84 |

Raport o stanie gminy Ozorków

Tab.: Liczba ludności w latach 2018-2019.

| Stan ludności w latach 2018-2019 | | | | |
|----------------------------------|--|----------------|---|--|
| Rok | Liczba ludności wg stanu na 31.12 zameldowanych w Gminie Ozorków | | Liczba dzieci urodzonych w Gminie Ozorków | Zgony osób ostatnio zameldowanych w Gminie Ozorków |
| | pobyty stały | pobyty czasowy | | |
| 2018 | 6 926 | 101 | 72 | 77 |
| 2019 | 6 928 | 81 | 66 | 84 |

| Liczba ludności zameldowanej na pobyt stały w 2019 roku | | | |
|---|-------------|-------------|--------------|
| Wiek | Mężczyzn | Kobiet | Ogółem |
| 0-3 | 97 | 105 | 202 |
| 4-6 | 106 | 112 | 218 |
| 7-15 | 352 | 306 | 658 |
| 16-18 | 93 | 116 | 209 |
| 19-30 | 507 | 507 | 1014 |
| 31-60 | 1433 | 1394 | 2827 |
| 61-75 | 581 | 685 | 1266 |
| ≥76 | 1178 | 356 | 534 |
| ogółem | 3347 | 3581 | 6 928 |

| Liczba ludności zameldowanej na pobyt czasowy w 2019 roku | | | |
|---|-----------|-----------|-----------|
| Wiek | Mężczyzn | Kobiet | Ogółem |
| 0-3 | 0 | 0 | 0 |
| 4-6 | 0 | 1 | 1 |
| 7-15 | 3 | 4 | 7 |
| 16-18 | 2 | 1 | 3 |
| 19-30 | 9 | 2 | 11 |
| 31-60 | 26 | 18 | 44 |
| 61-75 | 7 | 6 | 13 |
| ≥76 | 2 | 0 | 2 |
| ogółem | 49 | 32 | 81 |

Tab.: Liczba osób prowadzących działalność gospodarczą.

| Liczba osób prowadzących działalność gospodarczą w latach 2018-2019 na terenie Gminy Ozorków | |
|--|----|
| Data rozpoczęcia działalności | |
| 2018 | 23 |
| 2019 | 24 |

Siedzibą organów gminy jest miasto Ozorków. Urząd Gminy mieści się w Ozorkowie przy ulicy Wigury 14. Jest to budynek komunalny Gminy-Miasta Ozorków, zlokalizowany w zabytkowym zespole dawnego dworu Scheiblerów, do którego tytuł prawny gmina posiada na podstawie umowy najmu. Siedziba urzędu znajduje się w obiekcie wpisanym do rejestru zabytków województwa łódzkiego.

Obecnie, wspólnie z Urzędem Gminy, mają tu również swoje siedziby:

- Rada Gminy Ozorków,
- Gminny Ośrodek Pomocy Społecznej Gminy Ozorków.

2. Jednostki organizacyjne gminy Ozorków.

Jednostkami organizacyjnymi gminy Ozorków są:

- 1) Gminny Ośrodek Pomocy Społecznej Gminy Ozorków (GOPS);
- 2) Gminny Zespół Ośrodków Zdrowia Gminy Ozorków (GZOZ);
- 3) Gminny Ośrodek Kultury w Leśmierzu (GOK);
- 4) Gminna Biblioteka Publiczna w Leśmierzu.

3. Jednostki pomocnicze gminy Ozorków

W Gminie Ozorków funkcjonuje 29 jednostek pomocniczych (28 sołectw i 1 osiedle):

- 1) Aleksandria;
- 2) Boczki;
- 3) Borszyn;
- 4) Cedrowice (Opalanki);
- 5) Cedrowice-Parcela
- 6) Celestynów;
- 7) Czerchów (Dybówka);
- 8) Helenów;
- 9) Katarzynów;
- 10) Konary;
- 11) Leśmierz;
- 12) Małachowice;
- 13) Małachowice-Kolonia;
- 14) Maszkowice;
- 15) Modlna;
- 16) Muchówka;
- 17) Ostrów;
- 18) Parzyce;
- 19) Sierpów;
- 20) Skotniki;
- 21) Skromnica (Tkaczew);
- 22) Sokolniki;

- 23) Sokolniki-Parcela;
- 24) Solca Mała;
- 25) Solca Wielka (Pełczyńska);
- 26) Śliwniki;
- 27) Tymienica;
- 28) Wróblew;
- 29) Osiedle Sokolniki-Las.

4. Wykaz gruntów gminy Ozorków wg stanu na dzień 31 grudnia 2019 r. na podstawie sprawozdania rocznego ewidencji gruntów

Tab.: Wykaz rodzajów gruntów gminy Ozorków

| Powierzchnia ogólna | Użytki rolne (hektary) | | | | | Użytki leśne (hektary) | | | Pozostałe grunty |
|---------------------|-----------------------------|------|-------------|------------------|-------|-----------------------------|--------|-------|---------------------|
| | Grunty Orne | Sady | Łąki trwałe | Pastwiska trwałe | Razem | Lasy i grunty leśne | Grunty | Razem | Razem |
| 9552 | 5780 | 105 | 934 | 393 | 7212 | 1087 | 52 | 1139 | 1201 |

5. Przynależności gminy Ozorków w ramach związków i stowarzyszeń.

Gmina Ozorków w ramach szeroko rozumianej współpracy w 2019 r. była członkiem następujących organizacji i stowarzyszeń:

- Lokalna Grupa Działania LGD Polcentrum z siedzibą w Głownie;
- Związek Gmin Wiejskich Rzeczypospolitej Polskiej.

III. SYTUACJA FINANSOWA GMINY OZORKÓW

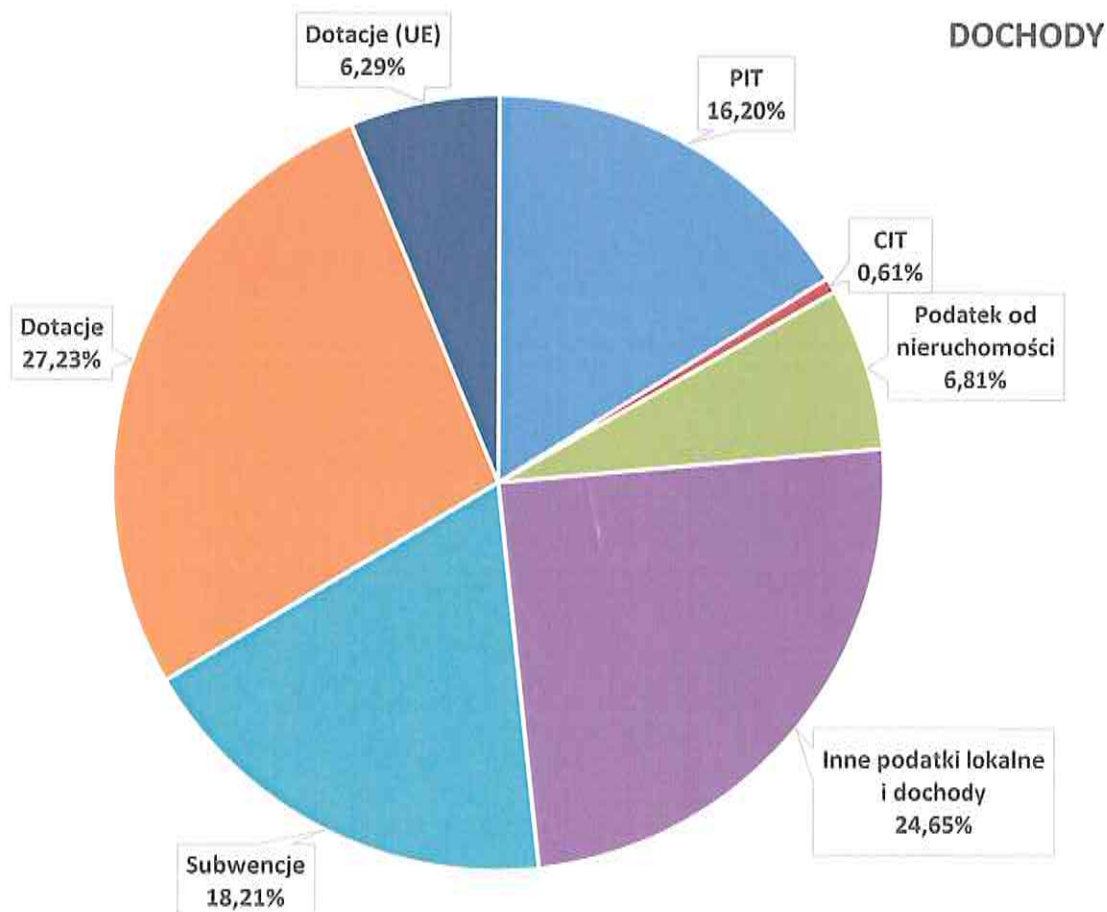
1. Wykonanie budżetu.

Dochody

Wykonanie dochodów gminy wobec podjętych uchwał Rady Gminy Ozorków zostało zrealizowane na bardzo dobrym poziomie 100,36 %. Podkreślić należy, że wykonanie dochodów należności wynikających z naliczeń podatkowych i opłat przekroczyło 100 % i wyniosło w 2019 roku 101,24 % zakładanego planu. Poniżej przedstawiona tabela obrazuje strukturę dochodów gminy z podziałem na poszczególne ich rodzaje.

Tab.: Struktura dochodów Gminy Ozorków

| Lp. | Rodzaj dochodu | Udział procentowy |
|------|-------------------------------|-------------------|
| 1 | PIT | 16,20% |
| 2 | CIT | 0,61% |
| 3 | Podatek od nieruchomości | 6,81% |
| 4 | Inne podatki i opłaty lokalne | 24,65% |
| 5 | Subwencje | 18,21% |
| 6 | Dotacje | 27,23% |
| 7 | Dotacje (UE) | 6,29% |
| SUMA | | 100,00% |



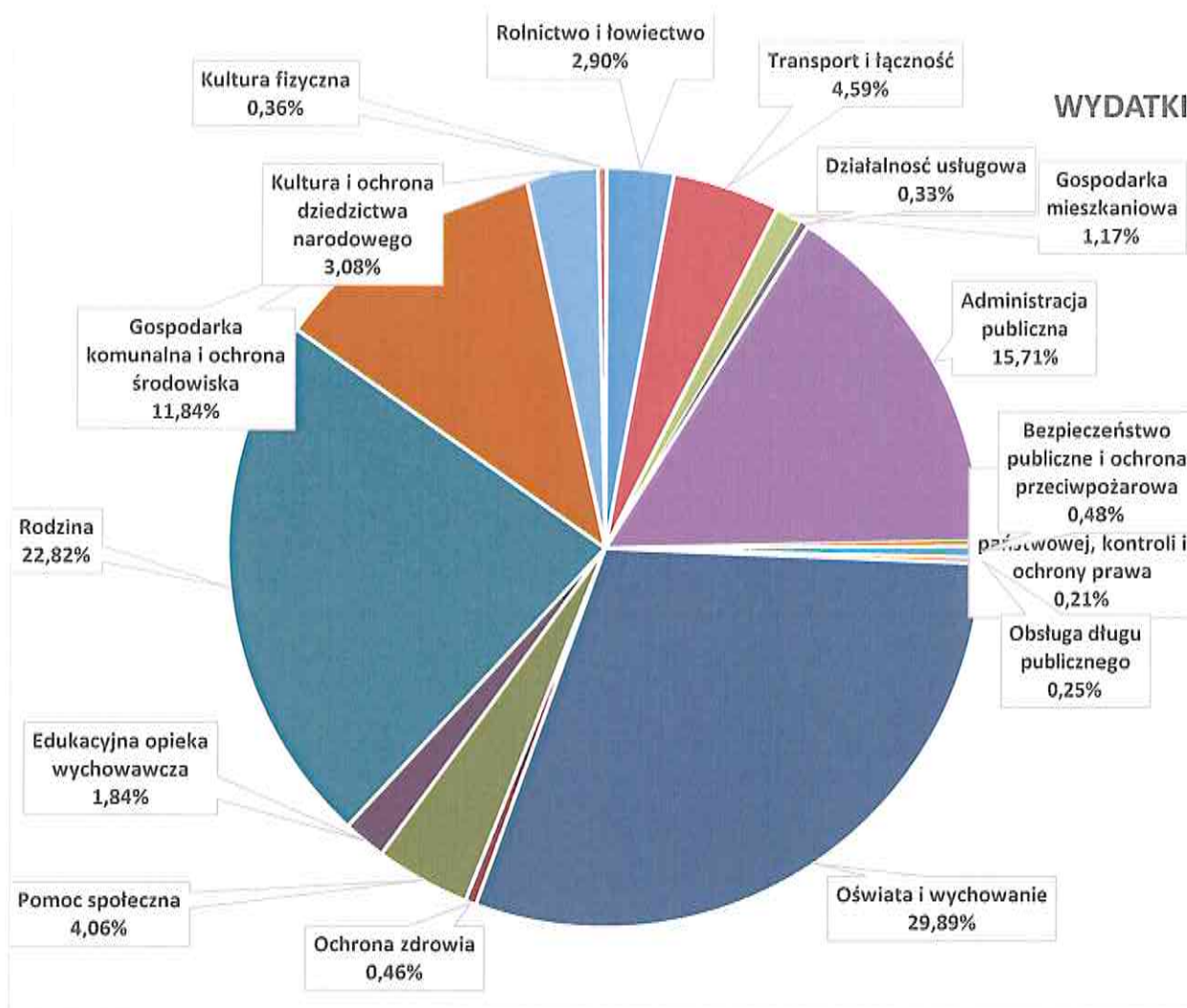
Wydatki

Wykonanie wydatków gminy względem podjętych uchwał Rady Gminy Ozorków zostało zrealizowane na poziomie 94,55 %.

Tab.: Struktura wydatków Gminy Ozorków

| Lp. | Dział | Rodzaj wydatku | Udział procentowy |
|------|-------|--|-------------------|
| 1 | 010 | Rolnictwo i łowiectwo | 2,90% |
| 2 | 600 | Transport i łączność | 4,59% |
| 3 | 700 | Gospodarka mieszkaniowa | 1,17% |
| 4 | 710 | Działalność usługowa | 0,33% |
| 5 | 750 | Administracja publiczna | 15,71% |
| 6 | 751 | Urzędy naczelnych organów władzy państwowej, kontroli i ochrony prawa oraz sądownictwa | 0,21% |
| 7 | 754 | Bezpieczeństwo publiczne i ochrona przeciwpożarowa | 0,48% |
| 8 | 757 | Obsługa długu publicznego | 0,25% |
| 9 | 801 | Oświata i wychowanie | 29,89% |
| 10 | 851 | Ochrona zdrowia | 0,47% |
| 11 | 852 | Pomoc społeczna | 4,06% |
| 12 | 854 | Edukacyjna opieka wychowawcza | 1,84% |
| 13 | 855 | Rodzina | 22,82% |
| 14 | 900 | Gospodarka komunalna i ochrona środowiska | 11,84% |
| 15 | 921 | Kultura i ochrona dziedzictwa narodowego | 3,08% |
| 16 | 926 | Kultura fizyczna | 0,36% |
| SUMA | | | 100,00% |

Raport o stanie gminy Ozorków



IV. ZREALIZOWANE ZADANIA W 2019 ROKU

1. Infrastruktura drogowa

Infrastrukturę drogową w gminie Ozorków stanowią drogi krajowe, wojewódzkie, powiatowe i gminne.

W zarządzie gminy Ozorków znajdują się:

- drogi o nawierzchni bitumicznej 103 km
- drogi o nawierzchni gruntowej 106 km

Utrzymanie właściwego stanu technicznego dróg wymaga znaczących wydatków dla bieżącego ich utrzymania, (zimowe utrzymanie, naprawy bieżące, wykaszanie, równanie) oraz wydatków inwestycyjnych związanych z poprawieniem jakości ciągów drogowych oraz budowaniem nowych odcinków.

W roku 2019 w ramach inwestycji w infrastrukturę drogową, wykonano nowe nawierzchnie łącznie na długości 3 233 mb .

Wykaz zadań inwestycyjnych w obszarze drogownictwa zrealizowane w 2019r.

„Przebudowa drogi gminnej nr 120122E w Sokolnikach”

Wykonano nakładkę asfaltową na drodze o długości 320 m i szerokości 4,00 m wraz z wcześniejszym mechanicznym oczyszczeniem i skropieniem emulsją asfaltową istniejącej nawierzchni bitumicznej. Ułożono warstwę wyrównawczą z mieszanki mineralno-asfaltowej 75 kg/m², wykonano nawierzchnię z mieszanki mineralno-asfaltowej o grubości 3,00 cm, wykonano obustronnie pobocza z kruszywa łamanego o grubości 6,00 cm o szerokości 0,75 m.

„Remont drogi gminnej nr 120110E Dybówka – Małachowice Kolonia”

Wykonanie remontu drogi gminnej Nr 120110E Dybówka – Małachowice Kolonia o długości 1 120,00 m o nawierzchni asfaltowej. Droga zlokalizowana jest na działkach o numerach ewid.: 223 w obrębie ewid. Nr 0005 Czerchów; 1733,116 i 178 w obrębie ewid. Małachowice, gmina Ozorków.

Zakres prac obejmuje w szczególności:

- a) przejęcie i przygotowanie placu budowy,
- b) wymiana istniejących przepustów o średnicy 60,00 cm. zlokalizowanych pod jezdnią wraz z wykonaniem ścianek czołowych,
- c) oczyszczenie i skropienie istniejącej nawierzchni emulsją asfaltową,
- d) wykonanie warstwy wyrównawczej z mieszanki mineralno – asfaltowej w ilości 75 kg/m² na szerokości: 3,70 i 4,00 m.,
- e) wykonanie nawierzchni z mieszanki mineralno – asfaltowej na szerokości: 3,60 m. i 4,00 m.

- o grubości warstwy po zagęszczeniu 3,00 cm. (warstwa ścieralna),
- f) obustronne wykonanie poboczy gruntowych o szerokości 0,75 m.,
- g) oczyszczenie rowu przydrożnego i istniejących przepustów pod zjazdami na pola,
- h) wykonanie oznakowania drogowego,
- i) wykonanie dokumentacji zdawczo-odbiorczej.

„Przebudowa drogi dojazdowej w Modlnej”

Przebudowa drogi dojazdowej-wewnętrznej gminnej w miejscowości Modlna o długości 793,00 m, zlokalizowanej na działce 216/2. Zakres prac obejmował: przejęcie i przygotowanie placu budowy, wytyczenie geodezyjne planowanej przebudowy drogi, wykorytowanie i przeprofilowanie istniejącej drogi, wymianę istniejącego przepustu pod jezdnią o średnicy 60,00 cm, ścinanie drzew i mechaniczne karczowanie pni, mechaniczne zagęszczenie istniejącego podłoża gruntowego, wykonanie warstwy odsączającej gr. 10,00 cm i podbudowy na szerokości 3,70 m. z kruszywa łamanego o grubości 15,00 cm., na mijance szerokość podbudowy 5,20 m., oczyszczenie i skropienie wykonanej podbudowy emulsją asfaltową, wykonanie warstwy wiążącej z mieszanki mineralno – asfaltowej 4,00 cm na szerokości 3,60 m., na mijance szerokość 5,10 m., wykonanie nawierzchni z mieszanki mineralno – asfaltowej (warstwa ścieralna) na szerokości 3,50 m. o grubości warstwy po zagęszczeniu 3,00 cm., na mijance szerokość 5,00 m, obustronne wykonanie poboczy gruntowych o szerokości 0,75 m oczyszczenie rowu przydrożnego, inwentaryzacja geodezyjna powykonawcza, wykonanie dokumentacji zdawczo-odbiorczej.

„Budowa chodnika w pasie drogi powiatowej nr 2513E w m. Maszkowice, gm. Ozorków”

Inwestycja wykonana przez Powiat Zgierski. Dotacja Gminy Ozorków dla Powiatu Zgierskiego na realizację powyższego zadania.

„Przebudowa drogi gminnej nr 120104E w Konarach”

Wykonano dokumentację projektową przebudowy drogi gminnej.

„Przebudowa drogi gminnej nr 104188E Skromnica-Borszyn”

Wykonano mapę do celów projektowych oraz dokumentację techniczną przebudowy drogi gminnej.

„Modernizacja przepustu drogowego na terenie gminy Ozorków”

Modernizacja przepustu drogowego w pasie drogi gminnej wewnętrznej na działce nr 321 w miejscowości Solca Wielka, gm. Ozorków.

Działania bieżące z zakresu drogownictwa

Wśród działań związanych z bieżącym utrzymaniem dróg realizowane w 2019r. wymienić należy:

- remonty cząstkowe dróg o nawierzchni bitumicznej,
- uzupełnianie nierówności żwirem i kruszywem drogowym,
- niwelacje i wyrównywanie dróg gruntowych,

- oznakowanie ulic, dróg, przejazdów kolejowych,
- obowiązkowe okresowe przeglądy dróg gminnych i obiektów mostowych – roczne i pięcioletnie,
- koszenie poboczy i rowów.

W celu właściwego utrzymania dróg, gmina Ozorków mając na uwadze znaczenie komunikacyjne, zawarła umowy z Wykonawcami wyłonionymi zgodnie z ustawą Prawo zamówień publicznych na zimowe utrzymanie dróg gminnych i wewnętrznych będących w zarządzie gminy Ozorków. Część zadań związanych z remontami częściowymi, wykaszaniem poboczy i zimowym utrzymaniem chodników, gmina realizuje za pośrednictwem pracowników gospodarczych urzędu.

2. Infrastruktura oświetleniowa

Na terenie gminy Ozorków, w ogromnej większości punkty oświetlenia ulicznego zlokalizowane są na słupach należących do właściciela sieci przesyłowej PGE Dystrybucja. Wg stanu na koniec 2019r. zainstalowanych jest 2291 opraw oświetleniowych. W 2019 r. powstało 41 nowych punktów oświetlenia ulicznego.

W zakresie dostawy energii elektrycznej, gmina Ozorków posiada zawarte umowy w zakresie:

- na świadczenie usługi dystrybucji z właścicielem sieci dystrybucyjnej PGE Dystrybucja,
- na świadczenie usługi dostawy energii z wykonawcą wyłonionym w trybie przetargu nieograniczonego.

Wykaz zadań inwestycyjnych w obszarze oświetlenia ulicznego.

„Budowa oświetlenia ulicznego w Aleksandrii”

Wybudowano linię oświetleniową o długości 114,00 m wraz z montażem 4 stanowisk słupowych aluminiowych o wysokości 8 m z oprawami w technologii LED o mocy 35 W.

„Budowa oświetlenia ulicznego w Ostrowie”

Wybudowano linię oświetleniową o długości 257 m i zamontowano 6 stanowisk słupowych aluminiowych o wysokości 8 m z oprawami w technologii LED o mocy 79 W.

„Budowa oświetlenia ulicznego w Sokolnikach-Lesie, ul. Narutowicza”

Opracowano dokumentację projektową na budowę linii oświetleniowej na ulicy Narutowicza w Sokolnikach Lesie.

„Budowa oświetlenia ulicznego w Sokolnikach-Lesie, ul. Literacka”

Wykonano mapę do celów projektowych.

„Modernizacja oświetlenia ulicznego na terenie Gminy Ozorków”

Modernizacja oświetlenia ulicznego w Cedrowicach polegała na zamontowaniu 4 kpl opraw

oświetleniowych 70 W i osprzętu na istniejących słupach linii napowietrznej nN w obrębie nieruchomości nr 1A, 3, 10 i działki nr ewid. 234.

W ramach ww. zadania zamontowano w m. Konary 4 kpl opraw oświetleniowych 70 W i osprzętu na istniejących słupach linii napowietrznej nN w obrębie działek nr ewid. 55/15, 80, 56/2, 57/2, 59, 83 oraz przełożono jedną kompletną oprawę z ostatniego słupa z działki nr ewid. 88/1 na słup zlokalizowany na działce nr ewid. 80 i w m. Czerchów w obrębie nieruchomości nr 46 a – 46 b zamontowano 1 kpl oprawę wraz z dołożeniem 12 mb linii oświetleniowej.

Modernizacja oświetlenia ulicznego polegała na zamontowaniu 2 kpl opraw oświetleniowych 70 W i osprzętu na istniejących słupach linii napowietrznej nN w m. Sokolniki-Las: 1 kpl na ul. Zwycięskiej w obrębie nieruchomości nr 3 i 1 kpl na ul. Mickiewicza w obrębie nieruchomości nr 2.

„Budowa oświetlenia ulicznego w Katarzynowie”

Budowa oświetlenia ulicznego w Katarzynowie polegała na wybudowaniu linii oświetleniowej w ulicy Jałowcowej o długości 530,00 m i zamontowaniu 14 stanowisk słupowych aluminiowych o wysokości 8 m z oprawami w technologii LED o mocy 30 W.

„Budowa oświetlenia ulicznego w Sokolnikach, ul. Wrzosowa”

Wykonano budowę oświetlenia ulicznego w Sokolnikach, która polegała na wybudowaniu linii oświetleniowej w ulicy Wrzosowej od istniejącego słupa linii napowietrznej, w pasie drogowym ul. Krakowskiej i ul. Literackiej w m. Sokolniki-Las o łącznej długości 584,50 m i zamontowaniu 17 stanowisk słupowych aluminiowych o wysokości 8 m z oprawami w technologii LED o mocy 30 W.

„Budowa solarne oświetlenia ulicznego w Sierpowie”

Wykonanie dokumentacji projektowej obejmującej opracowanie koncepcji lokalizacji lamp solarnych oświetlenia ulicznego w pasie drogi gminnej nr 120107E w m. Sierpów.

„Budowa przyłącza energetycznego do działki nr 428 – Park w Modlnej”

Budowa wewnętrznej linii zasilającej kablowej nN dla działki nr 428, z uwzględnieniem zasilania w energię elektryczną od złącza pomiarowego do tablicy rozdzielczej TR, wyposażonej w dwa gniazda 230V i jedno gniazdo trójfazowe 230/400V.

3. Infrastruktura wodociągowo – kanalizacyjna

W skład infrastruktury wodociągowej gminy Ozorków wchodzi:

- stacja uzdatniania wody w Sokolnikach-Lesie zaopatrująca w wodę miejscowości: Sokolniki-Las, Katarzynów i Aleksandria oraz części Helenowa i Sokolnik,
- stacja uzdatniania wody w Modlnej zaopatrująca w wodę miejscowości: Modlna, Sokolniki, Sokolniki-Parcela, Maszkowice, Małachowice, Małachowice-Kolonia,

Dybówka, Czerchów, część Skotnik,

- stacja uzdatniania wody w Tymienicy zaopatrująca w wodę miejscowości: Tymienica, Leśmierz, Boczki, Cedrowice, Cedrowice-Parcela, Muchówka, Parzyce, Ostrów, Opalanki, część Skotnik i Sierpowa,
- stacja uzdatniania wody w Celestynowie zaopatrująca w wodę miejscowość Celestynów,
- 178 km sieci wodociągowej.

Realizacja usług zbiorowego zaopatrzenia w wodę z wodociągów gminy Ozorków prowadzona jest za pośrednictwem firmy wyłonionej w postępowaniu o zawarcie umowy koncesji na podstawie przepisów ustawy o umowie koncesji na roboty budowlane lub usługi. W 2019 r. przedsiębiorstwem wodociągowym działającym na majątku gminy Ozorków była firma Bakupi Sp. z o.o. z siedzibą w Boczkach.

Gmina Ozorków w ramach zbiorowego zaopatrzenia w wodę korzysta również ze współpracy w sąsiednimi samorządami tj. gminą Parzęczew i gminą Miasto Ozorków, gdzie na mocy zawartych porozumień realizuje wspólnie i w porozumieniu obowiązki w zakresie zbiorowego zaopatrzenia w wodę. Przedsiębiorstwami wodociągowymi działającymi na mocy zawartych porozumień pomiędzy samorządami na obszarze gminy Ozorków są:

- Zakład Gospodarki Komunalnej w Parzęczewie,
- Ozorkowskie Przedsiębiorstwo Komunalne Sp. z o.o. w Ozorkowie.

Rejonami objętymi taką formą współpracy są:

- z gminą Parzęczew miejscowości: Skromnica, Borszyn, Tkaczew, Solca Wielka, Solca
- Mała, Pełczyska, Wróblew oraz części Sierpowa;
- z gminą Miasto Ozorków miejscowości: część Cedrowic-Parceli, Śliwniki.

W skład infrastruktury kanalizacyjnej gminy Ozorków wchodzi:

- oczyszczalnia ścieków i kanalizacja sanitarna w Leśmierzu,
- oczyszczalnia ścieków i kanalizacja sanitarna w Skromnicy,
- oczyszczalnia ścieków i kanalizacja sanitarna w Pełczyskach,
- kanalizacja sanitarna Śliwniki - Wróblew (podłączona do kanalizacji OPK Sp. z o.o. w Ozorkowie),
- oczyszczalnia ścieków dla obiektu Szkoły Podstawowej w Modnej,
- oczyszczalnia ścieków dla obiektu Szkoły Podstawowej i Gminnego Ośrodka Kultury w Solcy Wielkiej,
- oczyszczalnia ścieków dla budynku wielorodzinnego w Sokolnikach Parceli nr 3,
- oczyszczalnia ścieków dla Gminnego Ośrodka Zdrowia i świetlicy w Sokolnikach Parceli,
- oczyszczalnie ścieków przy budynkach komunalnych w miejscowościach: Sierpów, Małachowice-Kolonia, Helenów, Sokolniki-Las i Tkaczew.

W przypadku ścieków, przedsiębiorstwem wodociągowym, w myśl przepisów ustawy o zbiorowym zaopatrzeniu w wodę i zbiorowym odprowadzaniu ścieków jest gmina, realizując obowiązki poprzez referat ochrony środowiska i rolnictwa. W ramach usług zewnętrznych realizowane są działania w zakresie utrzymania w sprawności technicznej obiektów, ich bieżącej obsługi, konserwacji i dozoru. Wybór firmy dla prowadzenia takich usług wykonuje się w oparciu o przetarg nieograniczony na podstawie przepisów ustawy – Prawo zamówień publicznych.

Wykaz zadań inwestycyjnych w obszarze infrastruktury wodociągowo kanalizacyjnej

„Rozbudowa sieci wodociągowej Konary - Sierpów”

W ramach zadania w 2019 r. został wykonany odcinek sieci wodociągowej o długości 295mb, średnicy 110mm.

„Rozbudowa sieci wodociągowej w Helenowie, ul. Górna”

W ramach zadania w 2019r. wykonano odcinek sieci wodociągowej o długości 289 mb, o średnicy 110mm.

„Modernizacja Stacji Uzdatniania Wody w Modłej w zakresie zestawu pompowego”

W ramach zadania w 2019r. zamontowano nowy zestaw pompowy typu HBV + 3 WR65.40_MM z pompami 7.5kW z szafą sterowniczą typu HBV falownikami VACON typu FLOW.

„Przebudowa Punktu Selektywnego Zbierania Odpadów Komunalnych w Modłej”

W ramach zadania wykonano montaż zbiornika bezodpływowego na nieczystości płynne (szamba) o pojemności 2 m² na terenie PSZOK.

„Budowa przyłącza wodociągowego do działki 20/20 w Leśmierzu”

W ramach zadania w 2019r. wykonano przyłącze wodociągowe do działki nr 20/20 o długości 62mb, o średnicy 40mm.

„Budowa przydomowych oczyszczalni ścieków rozproszonych na terenie Gminy”

W ramach zadania w 2019 r. wybudowano 19 szt. przydomowych biologicznych indywidualnych oczyszczalni ścieków.

4. Inne zadania inwestycyjne

Gmina realizuje zadania inwestycyjne również w innych, nie wymienionych wcześniej obszarach związanych z funkcjonowaniem urzędu takich jak: w szkołach, podległych jednostkach oraz wszelkich gminnych nieruchomościach. Inwestycje prowadzone są dla poprawienia parametrów techniczno-użytkowych oraz technologicznych obiektów, w różnych zakresach działań.

Wykaz pozostałych zadań inwestycyjnych wykonanych w 2019 r.

„Wdrożenie nowoczesnych rozwiązań informatycznych i organizacyjnych w Urzędzie Gminy Ozorków z siedzibą w Ozorkowie”

W ramach Zintegrowanych Inwestycji Terytorialnych Łódzkiego Obszaru Metropolitalnego, gmina Ozorków zrealizowała projekt pod nazwą „Wdrożenie nowoczesnych rozwiązań informatycznych i organizacyjnych w Urzędzie Gminy Ozorków z siedzibą w Ozorkowie”, który obejmuje informatyzację Urzędu Gminy oraz placówek oświatowych.

Realizacja projektu została zakończona w 2018 r, a ostateczne rozliczenie przez Urząd Marszałkowski Województwa Łódzkiego nastąpiło w 2019 r.

„Termomodernizacja budynków użyteczności publicznej w Gminie Ozorków”

W 2019 r. zrealizowany został końcowy trzeci etapów termomodernizacji. Wykonano prace związane z dociepleniem ścian zewnętrznych w Szkole Podstawowej w Modlnej. Do końca 2019 r. zostały zrealizowane wszystkie etapy zaplanowanych robót budowlanych. Projekt jest na etapie rozliczenia końcowego przez Urząd Marszałkowski Województwa Łódzkiego.

„Bezpieczeństwo, ruch i zabawa to u nas podstawa”

W ramach projektu współfinansowanego przez Urząd Marszałkowski Województwa Łódzkiego wykonano siłownię plenerową w miejscowości Małachowice Kolonia przy budynku komunalnym.

„Mały park sprawnościowy”

Inwestycja realizowana w ramach projektu współfinansowanego przez UMWŁ. Wykonano pierwszy etap zagospodarowania parku w miejscowości Sokolniki-Las. W ramach tego etapu wykonano strefę drążków – urządzenie do ćwiczeń siłowych i sprawnościowych.

„Wróblew – tu stawiamy na aktywność”

W ramach inwestycji wykonano plac zabaw w miejscowości Wróblew na działce gminnej przy boisku sportowym.

„Utwardzenie powierzchni gruntu na działce nr 313 w Solcy Wielkiej”

W ramach usługi wykonano: wyrównanie istniejącej nawierzchni wraz profilowaniem i ukierunkowaniem spadku terenu w kierunku południowym w celu zapewnienia odbioru wód opadowych przez rów melioracyjny, wykonanie podbudowy z gruzu betonowego lub destruktu drogowego wraz z wykonaniem warstwy podsypki żwirowo-piaskowej pod nawierzchnią z kruszywa – ok. 600 m², oczyszczono rów przydrożny w ciągu drogi wojewódzkiej nr 469, na odcinku od wjazdu do Szkoły Podstawowej w Solcy Wielkiej do km 32+700 tj. około 80 mb.

„Zakup i montaż wiat przystankowych”

Usługa wykonania i montażu trzech wiat przystankowych o parametrach: długość ok. 3,00 m, szerokość wiaty ok. 1,30 m, ściany boczne wykonane z płyty litej poliwęglanowej przezroczystej wzmocnione do wysokości siedzisk blachami ocynkowanymi, ściana tylna z blachy trapezowej, dach łukowy wykonany z poliwęglanu komorowego przyciemnianego, ławka drewniana na całej długości wiaty, konstrukcja wiaty stalowa, zabezpieczona antykorozyjnie, lakierowana proszkowo w kolorze zielonym. Montaż wiat realizowano na terenie gminy Ozorków w miejscowościach: Celestynów i Solca Mała.

„Modernizacja budynku komunalnego w Skromnicy”

Modernizacja budynku komunalnego w Skromnicy, gm. Ozorków Skromnica 22 poprzez: malowanie sali głównej budynku komunalnego w Skromnicy wraz z wymianą punktów świetlnych i gniazd elektrycznych. Usługa polegała na demontażu i montażu lamp oświetleniowych Led szt. 4, demontażu i montażu gniazd elektrycznych szt. 3, naprawie ubytków tynków oraz szpachlowaniu ścian, malowaniu lamperii na ścianach oraz malowaniu ścian farbami emulsyjnymi.

„Przebudowa budynku komunalnego w Sokolnikach-Parceli”

Przebudowa budynku komunalnego w Sokolnikach-Parceli , gm. Ozorków poprzez: wymianę oświetlenia w budynku komunalnym w Sokolnikach Parceli 7.

Usługa polega na wymianie punktów świetlnych led 36w, montażu grzejników elektrycznych, rozdzielni, gniazd 230 v, wyłączników, ułożeniu koryt kablowych z przewodami.

„Modernizacja sieci okablowania LAN w budynku Ośrodka Zdrowia w Sokolnikach-Parceli”

Modernizacja sieci okablowania LAN w budynku Ośrodka Zdrowia w Sokolnikach Parceli w postaci zakupu i montażu: instalacji okablowania LAN, instalacji oprogramowania, zakupu wraz z instalacją: router DSL Wi-Fi szt. 1, Access Point szt. 2, Switch TP-LINK 16 szt. 1; Switch TP-LINK 5 szt. 2, zakupu adaptera zasilania szt. 1, Patchcard 2 m szt. 10, Patchcard 3 m szt. 5, Hub USB szt. 1

„Termomodernizacja budynku Ochotniczej Straży Pożarnej w Solcy Wielkiej”

Wykonano aktualizację audytu energetycznego budynku, jak i dokumentacji projektowej termomodernizacji budynku OSP w Solcy Wielkiej.

„Budowa i przebudowa boiska wraz z infrastrukturą techniczną w Solcy Wielkiej na działkach 313,321,322”

Wykonano aktualizację opracowanego kosztorysu inwestorskiego.

„Modernizacja pomieszczeń sanitarnych w Szkole Podstawowej w Solcy Wielkiej”

Modernizacja pomieszczeń Sanitarnych w Szkole Podstawowej w Solcy Wielkiej, Solca Wielka 58 poprzez: demontaż CO, demontaż glazury i terakoty, demontaż ścianki działowej wraz z drzwiami i ościeżnicą, wymianę oświetlenia na oświetlenie LED wraz z naprawą instalacji elektrycznej, zamontowanie nowych urządzeń sanitarnych dostosowanych do dzieci w wieku przedszkolnym i wczesnoszkolnym – 2 sztuki sanitariatów oraz 2 sztuki umywalek, wykonanie podłączeń hydraulicznych i kanalizacyjnych, wykonanie boksów łazienkowych z płyt laminowanych, zamontowanie nowych drzwi wraz z ościeżnicą, ułożenie glazury i terakoty według wskazań Zamawiającego.

„Modernizacja pomieszczeń kuchennych w Gminnym Przedszkolu w Leśmierzu”

Modernizacja pomieszczeń kuchennych w Gminnym Przedszkolu w Leśmierzu, Leśmierz 45 poprzez: postawieniu dwóch ścian działowych, montażu trzech sztuk drzwi wewnętrznych, utworzeniu przeszklonej witryny nad drzwiami, ułożeniu glazury na ścianach, ułożeniu gładzi oraz malowaniu ścian, przeniesieniu punktów świetlnych i montaż oświetlenia w korytarzu, roboty dodatkowe w postaci przeniesienia wanny zlewozmywakowej dla jaj, wraz z podłączeniem hydraulicznym, z pomieszczenia kuchni do pomieszczenia wstępnej obróbki, oczyszczenia i pomalowania ścian i sufitu w pomieszczeniu kuchni.

V. GOSPODARKA ODPADAMI I OCHRONA ŚRODOWISKA

1. Plan Gospodarki Niskoemisyjnej dla Gminy Ozorków

Gmina Ozorków posiada Plan Gospodarki Niskoemisyjnej na lata 2015-2020 przyjęty przez Radę Gminy Ozorków Uchwałą Nr XXII/167/16 z dnia 21.01.2016 roku.

Celami szczegółowymi określonymi w Planie Gospodarki Niskoemisyjnej dla Gminy Ozorków na lata 2015-2020 są:

- redukcja zużycia energii w MWh,
- redukcja emisji CO₂ w Mg,
- wykorzystanie OZE w produkcji energii w MWh,
- poprawa jakości powietrza atmosferycznego poprzez redukcję emisji pyłu zawieszonego i benzo/a/pirenu.

Opracowany Plan ma na celu zwiększyć szanse gminy Ozorków i podmiotów działających na jego terenie na uzyskanie dofinansowania ze środków krajowych i Unii Europejskiej, w tym pochodzących z Regionalnego Programu Operacyjnego Województwa Łódzkiego na lata 2014 -2020.

Program stwarza możliwość uzyskania dotacji obejmujących takie działania, jak:

- termomodernizacja budynków użyteczności publicznej, budynków gminnych oraz budynków społeczeństwa,
- modernizację oświetlenia ulic i placów, skutkujących zwiększeniem komfortu przebywania po zmroku mieszkańców,
- poprawę jakości dróg, zwiększającą komfort ich użytkowania,
- wykorzystywanie odnawialnych źródeł energii, takich jak: instalacje solarne, fotowoltaika, pompy ciepła i inne, zarówno przez jednostki gminne, jak i społeczeństwo, na potrzeby ogrzewania wody użytkowej oraz wspomagania ogrzewania pomieszczeń, co skutkować będzie wyraźnymi oszczędnościami z tytułu mniejszego zużycia mediów grzewczych,
- wymianę starych kotłów/pieców na nowe i sprawniejsze, zarówno w budynkach jednostek gminnych, jak i budynkach społeczeństwa, co skutkować będzie mniejszą emisją pyłów i substancji do powietrza (czystsze powietrze) oraz oszczędnościami wynikającymi z większej sprawności nowego kotła/pieca i mniejszego zużycia tańszego medium grzewczego,
- zabezpieczenie energetyczne wszystkich mieszkańców, poprzez tworzenie kotłowni lokalnych wyposażonych w niezależne, odnawialne źródła energii, najczęściej w skojarzeniu (jednoczesne wytwarzanie energii elektrycznej i ciepłej).

2. Program opieki nad zwierzętami bezdomnymi oraz zapobiegania bezdomności na terenie Gminy Ozorków

Gmina Ozorków na podstawie art. 11a ustawy z dnia 21 sierpnia 1997r. (Dz.U. z 2019r. poz. 122 ze zmianami) corocznie podejmuje Uchwałę dotyczącą przyjęcia Programu opieki nad zwierzętami

bezdolnymi oraz zapobiegania bezdomności na terenie Gminy Ozorków. W 2019 roku Program został przyjęty Uchwałą Nr X/47/19 Rady Gminy Ozorków z dnia 28 marca 2019r.

Program obejmuje swoim działaniem następujące zadania:

- zapewnienie bezdomnym zwierzętom miejsca w schronisku dla zwierząt;
- opiekę nad wolno żyjącymi kotami, w tym ich dokarmianie;
- odławianie bezdomnych zwierząt;
- obowiązkową sterylizację albo kastrację zwierząt w schronisku dla zwierząt;
- poszukiwanie właścicieli dla bezdomnych zwierząt;
- usypianie ślepych miotów;
- wskazanie gospodarstwa rolnego w celu zapewnienia miejsca dla zwierząt gospodarskich;
- zapewnienie całodobowej opieki weterynaryjnej w przypadkach zdarzeń drogowych z udziałem zwierząt;
- przeciwdziałanie niekontrolowanemu rozwojowi populacji psów oraz zapobieganie ich bezdomności poprzez prewencyjną kastrację i sterylizację psów właścicielskich;
- trwałe znakowanie psów poprzez wszczepienie elektronicznego mikroczipa oraz ich rejestrację w międzynarodowej bazie danych tylko u psów właścicielskich poddanych zabiegom kastracji lub sterylizacji w wyniku realizacji tych zabiegów przez Gminę Ozorków;
- przeciwdziałanie niekontrolowanemu rozwojowi populacji kotów oraz zapobieganie ich bezdomności poprzez prewencyjną kastrację i sterylizację kotów właścicielskich.

3. Program Regulowania Gospodarki Ściekowej na terenie Gminy Ozorków.

Gmina Ozorków w ramach realizacji zadań własnych gminy w zakresie ochrony środowiska posiada przyjęty Uchwałą Nr XXII/215/08 Rady Gminy w Ozorkowie z dnia 29 maja 2008r. Program Regulowania Gospodarki Ściekowej na terenie Gminy Ozorków.

Objęcie terenów wiejskich scentralizowanym systemem kanalizacji i oczyszczania ścieków w warunkach naszej gminy jest nieuzasadnione, przede wszystkim z powodu:

- zbyt dużego rozproszenia gospodarstw indywidualnych,
- sezonowego zamieszkania w przypadku miejscowości letniskowo - rekreacyjnych,
- braku odbiorników ścieków,
- niekorzystnej topografii terenu.

Program realizowany jest w ramach następujących zadań:

- 1) budowa indywidualnych przydomowych oczyszczalni ścieków rozproszonych na terenie gminy Ozorków, inwestycje ciągłe;
- 2) budowa obiektowych oczyszczalni ścieków, obejmująca miejscowości z zabudową zwartą i możliwością odprowadzenia ścieków do cieków wodnych, inwestycje realizowane są w miarę posiadanych środków finansowych;
- 3) rozbudowa istniejącej sieci kanalizacji sanitarnej, inwestycje realizowane są w miarę posiadanych środków finansowych i występujących potrzeb.

Budowa indywidualnych przydomowych biologicznych oczyszczalni ścieków rozproszonych na terenie gminy Ozorków jest inwestycją ciągłą polegającą na uruchomieniu w ciągu każdego roku przydomowych oczyszczalni ścieków. Z punktu widzenia techniczno - ekonomicznego przyjęte rozwiązanie jest najbardziej optymalne w zabudowie rozproszonej jaka przeważa na terenie gminy.

Inwestycje realizowane są w miarę posiadanych środków finansowych wraz z udziałem własnym uczestników programu. Udział finansowy uczestnika programu jest wkładem w zaprojektowanie i wybudowanie przydomowych oczyszczalni ścieków i w 2019r. wynosił 3500 zł. Wybudowane przydomowe oczyszczalnie ścieków są własnością uczestnika Programu, który zobowiązany jest do właściwej konserwacji i ponoszenia wszelkich kosztów wynikających z jej użytkowania.

W roku 2019 wybudowano i oddano do użytkowania 19 przydomowych oczyszczalni ścieków.

4. Gospodarka odpadami komunalnymi na terenie Gminy Ozorków

Na podstawie art. 6c ustawy z dnia 13 września 1996 r. o utrzymaniu czystości i porządku w gminach (Dz.U. z 2018r. poz. 1454 ze zmianami) Gminy od 1 lipca 2013 roku zobowiązane są do zorganizowania odbierania odpadów komunalnych od właścicieli nieruchomości, na których zamieszkują mieszkańcy. Gmina Ozorków na podstawie Uchwały Nr XXVI/263/12 Rady Gminy w Ozorkowie z 11 grudnia 2012r. przejęła również obowiązek odbierania odpadów komunalnych od właścicieli nieruchomości, na których nie zamieszkują mieszkańcy, a powstają odpady komunalne.

Realizacja systemu odbierania odpadów komunalnych na terenie gminy odbywa się również na podstawie Uchwały Nr XXXIV/256/16 Rady Gminy Ozorków z dnia 27 października 2016r. w sprawie przyjęcia Regulaminu utrzymania czystości i porządku na terenie gminy Ozorków.

W wyniku postępowania przetargowego przeprowadzonego w 2017 roku do realizacji zamówienia w zakresie odbierania i zagospodarowania odpadów komunalnych od właścicieli nieruchomości zamieszkałych i niezamieszkałych, w tym nieruchomości, na których znajdują się domki letniskowe, lub innych nieruchomości wykorzystywanych na cele rekreacyjno- wypoczynkowe na terenie gminy Ozorków wybrano firmę Tonsmeier Centrum Spółka z o.o. 99-300 Kutno, ul. Łąkoszyńska 127. Umowa zawarta została na lata 2018 – 2019.

Odpady komunalne odbierane są z częstotliwością:

- 1) odpady zmieszane: raz na dwa tygodnie,
- 2) odpady selektywnie zbierane (papier, szkło, metale i tworzywa sztuczne, w tym odpady opakowaniowe wielomateriałowe): raz w miesiącu,
- 3) odpady zielone: raz w miesiącu (w miesiącach kwiecień-listopad),
- 4) odpady wielkogabarytowe: dwa razy w roku.

Porównanie ilości i rodzajów odebranych odpadów komunalnych na terenie gminy Ozorków w latach 2017 – 2019, w celu pokazania zmian ilościowych i jakościowych odbieranych frakcji odpadów.

Tab.: Zestawienie ilości rodzajów odpadów w latach 2017-2019

| Kod odpadów i opis | 2017 rok | 2018 rok | 2019 |
|--|------------------|------------------|-----------------|
| | Ilość w Mg | Ilość w Mg | Ilość W Mg |
| 15 01 07 - opakowania ze szkła | 56,380 | 99,240 | 71,876 |
| 15 01 01 - opakowania z papieru i tektury | 3,060 | 46,100 | 36,420 |
| 15 01 06 - zmieszane odpady opakowaniowe | 247,730 | 119,960 | 217,676 |
| 15 01 02 - opakowania z tworzyw sztucznych | 32,540 | 84,960 | 58,088 |
| 20 02 01 - odpady ulegające biodegradacji | 1 075,040 | 1 072,203 | 1004,060 |
| 17 01 01 - odpady betonu oraz gruz betonowy z rozbiórek i remontów | 62,660 | 87,880 | 68,92 |
| 20 03 01 - niesegregowane odpady komunalne (zmieszane) | 1 617,200 | 1 756,954 | 1697,066 |
| 16 01 03 - zużyte opony | 15,680 | 9,640 | 7,760 |
| 20 03 07 - odpady wielkogabarytowe | 132,680 | 150,500 | 158,540 |
| 20 01 32 - leki przeterminowane | 0,050 | 0,093 | 0,020 |
| 20 01 36 - zużyte urządzenia elektryczne i elektroniczne | 1,000 | 2,000 | 5,960 |
| 08 01 12 - Odpady farb i lakierów inne niż wymienione w 08 01 11 | | 0,000 | 0,0 |
| 17 03 80 - papa odpadowa | 1,820 | 0,000 | 4 560 |
| RAZEM | 3 245,840 | 3 429,530 | 3330,946 |

5. Program usuwania azbestu z terenu gminy Ozorków

Dnia 27 lutego 2018 roku Rada Gminy Ozorków przyjęła Uchwałą Nr LV/466/18 Program usuwania azbestu z terenu gminy Ozorków na lata 2017 – 2022 z perspektywą do 2032 roku. Dokument stanowi aktualizację Programu przyjętego Uchwałą Nr XXIV/238/12 Rady Gminy w Ozorkowie z dnia 25 października 2012 r.

Program ma na celu:

- 1) wypełnienie obowiązku dotyczącego posiadania i wdrażania aktualnego PROGRAMU,
- 2) doprowadzenie do całkowitego wyeliminowania wyrobów zawierających azbest

znajdujących się na terenie gminy Ozorków w perspektywie czasowej do roku 2032.

Funkcjonowanie Programu otwiera drogę do starania się o dofinansowanie działań związanych z demontażem, transportem i składowaniem (unieszkodliwieniem) wyrobów azbestowych. Program posiada zaktualizowaną inwentaryzację wyrobów zawierających azbest. Gmina podejmuje działania w zakresie usuwania wyrobów zawierających azbest zmagazynowanych luzem na posesjach przez właścicieli nieruchomości przy udziale dotacji z Wojewódzkiego Funduszu Ochrony Środowiska i Gospodarki Wodnej w Łodzi. W 2019 roku Gmina odebrała od mieszkańców łącznie 76,648 Mg odpadów zawierających azbest.

Ponadto właściciele nieruchomości w ramach modernizacji pokryć dachowych na swoich budynkach mieszkalnych i gospodarczych uzyskują indywidualne dotacje z WFOŚiGW w Łodzi na demontaż, zapakowanie, transport i utylizację odpadów zawierających azbest.

Na terenie gminy znajduje się 1914 ton wyrobów zawierających azbest.

VI. GOSPODARKA PRZESTRZENNA

1. Obowiązujące miejscowe plany zagospodarowania przestrzennego

Zgodnie z art. 14 ust. 8 ustawy z dnia 27 marca 2003 r. o planowaniu i zagospodarowaniu przestrzennym miejscowe plany zagospodarowania przestrzennego są aktami prawa miejscowego. Oznacza to, że są one źródłem prawa powszechnie obowiązującego na obszarze działania organów, które je ustanowiły, a warunkiem wejścia ich w życie jest ich ogłoszenie. W planie miejscowym ustala się przede wszystkim przeznaczenie terenów, sposób ich zagospodarowania i warunki zabudowy.

Zgodnie ze stanem na 31.12. 2019 r., w granicach gminy Ozorków obowiązuje obecnie 16 miejscowych planów zagospodarowania przestrzennego, sporządzonych wg ustawy z dnia 27 marca 2003 r. o zagospodarowaniu i planowaniu przestrzennym. Na przedmiotowym obszarze występują również 3 plany sporządzone zgodnie z ustawą z dnia 7 lipca 1994 r. o zagospodarowaniu przestrzennym. Wykaz planów miejscowych obowiązujących na terenie gminy Ozorków wyszczególniono w tabeli nr 1.

Na zdecydowanej części obszaru gminy Ozorków – 93,85% powierzchni obszaru Gminy, obowiązuje miejscowy plan ogólny zagospodarowania przestrzennego gminy Ozorków sporządzony w oparciu o nieobowiązującą ustawę z dnia 7 lipca 1994 r. o zagospodarowaniu przestrzennym. Plan ten zachowuje swoją moc na podstawie art. 87 ust. 1 ustawy z dnia 27 marca 2003 r. o planowaniu i zagospodarowaniu przestrzennym.

Według przepisów nieobowiązującej ustawy o zagospodarowaniu przestrzennym sporządzona była również zmiana miejscowego planu zagospodarowania przestrzennego gminy Ozorków, uchwalonego uchwałą Nr XXII/182/2000 z dnia 26 października 2000 r. obejmująca teren osiedla Sokolniki-Las oraz zmiana miejscowego ogólnego planu zagospodarowania przestrzennego obejmującego wybrane tereny we wsiach: Sierpów, Cedrowice, Wróblew, Sokolniki Wieś, Solca Mała – uchwałą Nr XXXVIII/297/98 z dnia 30 kwietnia 1998 r.

W roku 2019 weszły w życie niżej wymienione miejscowe plany zagospodarowania przestrzennego zatwierdzone:

1. Uchwałą Nr VII/30/19 Rady Gminy Ozorków z dnia 31 stycznia 2019 r. w sprawie uchwalenia miejscowego planu zagospodarowania przestrzennego obrębu Aleksandria oraz fragmentu obrębu Sokolniki- Las;
2. Uchwałą Nr XVI/112/19 Rady Gminy Ozorków z dnia 26 września 2019 r. w sprawie uchwalenia miejscowego planu zagospodarowania przestrzennego dla działek ewidencyjnych nr 1169 i 1320 obrębie Sokolniki- Las;
3. Uchwałą Nr XVI/113/19 Rady Gminy Ozorków z dnia 26 września 2019 r. w sprawie uchwalenia miejscowego planu zagospodarowania przestrzennego obrębu Śliwniki;
4. Uchwałą Nr XVI/114/19 Rady Gminy Ozorków z dnia 26 września 2019 r. w sprawie uchwalenia miejscowego planu zagospodarowania przestrzennego fragmentu obrębu Solca Mała oraz fragmentu obrębu Solca Wielka.

Indywidualne inwestycje budowlane na terenie Gminy mogą być realizowane w oparciu o plany miejscowe. Z uwagi na „pokrycie” prawie całego obszaru Gminy planami miejscowymi, większość przedsięwzięć budowlanych realizowana jest na podstawie ww. opracowań.

2. Miejscowe plany zagospodarowania przestrzennego będące w trakcie opracowania

Ostatnimi podjętymi uchwałami przez Radę Gminy Ozorków w sprawie przystąpienia do sporządzenia miejscowego planu zagospodarowania przestrzennego, które pozostają w trakcie opracowania jest:

1. Uchwała Nr LV/469/18 Rady Gminy ozorków z dnia 27 lutego 2018 r. w sprawie przystąpienia do sporządzenia miejscowego planu zagospodarowania przestrzennego fragmentu obrębu Leśmierz;
2. Uchwała Nr LV/470/18 Rady Gminy ozorków z dnia 27 lutego 2018 r. w sprawie przystąpienia do sporządzenia miejscowego planu zagospodarowania przestrzennego obrębu Śliwniki;
3. Uchwała Nr LV/471/2018 Rady Gminy Ozorków z dnia 27 lutego 2018 r. w sprawie przystąpienia do sporządzenia miejscowego planu zagospodarowania przestrzennego fragmentu obrębu Solca Mała i fragmentu obrębu Solca Wielka;
4. Uchwała Nr LXI/543/18 Rady Gminy Ozorków z dnia 30 sierpnia 2018 r. w sprawie przystąpienia do sporządzenia miejscowego planu zagospodarowania przestrzennego fragmentu obrębu Małachowice oraz fragmentu obrębu Celestynów;
5. Uchwała Nr VI/31/19 Rady Gminy Ozorków z dnia 31 stycznia 2019 r. w sprawie przystąpienia do sporządzenia miejscowego planu zagospodarowania przestrzennego dla działek ewidencyjnych nr 1169 i 1320 w obrębie Sokolniki-Las.

3. Wnioski o zmianę studium uwarunkowań i kierunków zagospodarowania przestrzennego oraz o zmianę miejscowych planów zagospodarowania przestrzennego

Zdecydowana większość składanych przez mieszkańców gminy Ozorków wniosków dotyczy zmiany przeznaczenia terenu pod zabudowę mieszkaniową jednorodzinną. Nielicznie pojawiają się również wnioski o zmianę parametrów zabudowy przyjętych w obowiązujących planach miejscowych. Mieszkańcy Gminy często także postulują o zmianę przeznaczenia gruntów na tereny usługowe, usługowo-produkcyjne lub produkcyjne. W sześciu wnioskach pojawia się również prośba o umożliwienie lokalizacji obiektów i urządzeń związanych z pozyskiwaniem energii ze źródeł odnawialnych (budowa elektrowni wiatrowych, kolektorów słonecznych). Większość złożonych wniosków wymagać będzie zmiany obowiązujących obecnie miejscowych planów zagospodarowania przestrzennego, w celu umożliwienia ww. inwestycji.

4. Aktualność studium i planów miejscowych w aspekcie zaobserwowanych zmian zagospodarowania przestrzennego

Ocenę aktualności studium i planów miejscowych w aspekcie obserwowanych zmian rozwoju przestrzennego przeprowadzono porównując zasięg i funkcję istniejących terenów zainwestowanych z dyspozycjami zawartymi w Studium uwarunkowań i kierunków zagospodarowania przestrzennego gminy Ozorków.

Obszarem wskazanym do największego zainwestowania w Studium jest teren osiedla Sokolniki-Las oraz tereny zlokalizowane w jego bezpośrednim sąsiedztwie np. Sokolniki, które obecnie pozostają niezagospodarowane (tereny rolnicze, tereny leśne). W Studium najwięcej terenów do rozwoju zabudowy wskazanych zostało wzdłuż ciągów komunikacyjnych. Natomiast w zakresie zmian funkcji zabudowy daje się zaobserwować tendencję do przekształcania zabudowy zagrodowej w zabudowę mieszkaniową jednorodzinną.

5. Analiza zmian w zagospodarowaniu przestrzennym

Analiza zmian w zagospodarowaniu przestrzennym Gminy Ozorków została sporządzona w roku 2016. Identyfikuje ona zmiany zachodzące w zagospodarowaniu przestrzennym oraz ocenia stopień, w jakim zachodzące zmiany zgodne są z polityką przestrzenną Gminy ustaloną w zapisach Studium uwarunkowań i kierunków zagospodarowania przestrzennego gminy Ozorków oraz miejscowych planów zagospodarowania przestrzennego.

Ocena zmian, jakie zachodzą w zagospodarowaniu przestrzeni oraz potrzeb w zakresie przekształceń istniejących struktur funkcjonalnych, odbywa się w odniesieniu do określonego stanu wyjściowego. Z tego też względu niezbędna jest charakterystyka aktualnego stanu zainwestowania Gminy, który uwarunkowany jest zarówno czynnikami naturalnymi, jak i społeczno-gospodarczymi. Gmina Ozorków zlokalizowana jest w województwie łódzkim, w powiecie zgierskim.

Powierzchnia Gminy wynosi 9552,00 ha (Obszar objęty mpzp to 9531,00 ha).

Granice Gminy Ozorków ukształtowane zostały przez uwarunkowania przyrodnicze, jak i bariery antropogeniczne. Gmina posiada dogodne połączenia komunikacyjne z ośrodkiem regionalnym (Łódź) oraz subregionalnymi (Zgierz, Łęczyca). Przez jej zachodni fragment przebiega droga krajowa nr 91. Na terenie Gminy zlokalizowane są odcinki dróg wojewódzkich nr 708 i 469. Na południe od Gminy przebiega autostrada A2.

Zabudowa na terenie gminy Ozorków skoncentrowana jest przede wszystkim wzdłuż dróg, zapewniających dogodnie połączenia komunikacyjne z ww. drogami.

Gmina jest przede wszystkim gminą rolniczą. Pod względem sposobu zagospodarowania wyróżnia się miejscowość Sokolniki - Las, gdzie rozwinęły się funkcje mieszkaniowe i rekreacji indywidualnej.

Teren gminy w większości pokrywa zabudowa zagrodowa o ekstensywnym charakterze. Występujące typy układów wsi na obszarze gminy to przede wszystkim ulicówki lub rzędówki. Zabudowa skoncentrowana jest w kilku miejscowościach obszaru wiejskiego, do których należą: Leśmierz, Cedrowice, Cedrowice-Parcela, Czerchów, Maszkowice, Sokolniki, Modlna, Małachowice-Kolonia, Boczki, Sierpów, Parzyce, Skromnica, Tkaczew, Borszyn, Solca Wielka, Wróblew, Pełczyska, Muchówka, Helenów oraz Sokolniki.

Sokolniki- Las to jedna z bardziej interesujących miejscowości znajdujących się w granicach gminy Ozorków. Osiedle to stanowi realizację założenia miasta-ogrodu, które założone zostało na początku XX wieku. Miejscowość posiada charakterystyczny, dla tego typu osiedli, układ urbanistyczny. Na jej obszarze koncentruje się głównie zabudowa o charakterze rezydencjonalnym oraz zabudowa rekreacyjna.

Obszar gminy Ozorków – teren wiejski, charakteryzuje się stosunkowo niskim poziomem lesistości, który wynosi ok. 11,6%. Tereny leśne położone są przede wszystkim w miejscowości Sokolniki-Las, Celestynów, Katarzynów, Modlna, Skotniki, Sierpów, Konary. Pozostałe tereny lasów na obszarze wiejskim gminy są silnie rozdrobnione i rozproszone.

Gmina Ozorków posiada dosyć gęstą sieć hydrograficzną, przez jej teren przepływa jedna główna rzeka, do której zalicza się Bzura, a także liczne małe ciek. Obszar znajduje się na głównym wododziale w zlewni rzeki Ner. Gmina znajduje się w granicach trzech zbiorników GZWP, tj. nr 226 Krośniewice-Kutno, nr 401 Niecka Łódzka oraz nr 402 Stryków.

Zgodnie z mapą glebowo-rolniczą województwa łódzkiego oraz *Opracowaniem ekofizjograficznym gminy Ozorków*, przedmiotowy obszar pokrywają gleby brunatne, bielicowe i pseudo bielicowe. Na ww. terenie przeważają gleby o żytnim dobrym oraz słabym kompleksie przydatności rolniczej.

W granicach obszaru wiejskiego gminy Ozorków znajduje się obszar Natura 2000 Słone Łąki w Pełczyskach (PLH100029). Na jego terenie występują również użytki ekologiczne. Do najbliższych zlokalizowanych obszarów i obiektów ochrony przyrody należą:

- Rezerwat Przyrody Dąbrowa Grotnicka (ok. 1,57 km) - zarządzenie Ministra Ochrony Środowiska, Zasobów Naturalnych i Leśnictwa z 25 czerwca 1990 roku (M.P. z 1990 r. Nr 31, poz. 248);
- Park Krajobrazowy Wzniesień Łódzkich (ok. 11,94 km) – rozporządzenie Wojewody Łódzkiego i Wojewody Skierniewickiego z dnia 31 grudnia 1996 r. w sprawie utworzenia Parku Krajobrazowego Wzniesień Łódzkich;
- Obszary Chronionego Krajobrazu Pradoliny Warszawsko-Berlińskiej (ok. 4,17 km)

- – rozporządzenie Nr 6/2009 Wojewody Łódzkiego z dnia 24 marca 2009 r. w sprawie wyznaczenia Obszaru Chronionego Krajobrazu Pradoliny Warszawsko-Berlińskiej;
- Zespół Przyrodniczo-Krajobrazowy Doliny Sokołówki (ok. 11,07 km) – ustanowiona uchwałą Nr XCI/1600/10 Rady Miejskiej w Łodzi z dnia 7 lipca 2010 r. w sprawie ustanowienia zespołu przyrodniczo-krajobrazowego „Dolina Sokołówki”.

Na obszarze Gminy zlokalizowanych jest szereg zabytków, do których należą m.in.: kościół powstały na przełomie wieku XVI i XVII oraz kaplica z XIX wieku w Modlnej, zespół park oraz oficyna mieszkalna powstałe w XIX wieku oraz zespół pałacowo-parkowy w Sokolnikach, na terenie Solcy Wielkiej wiatrak z XVI-XVIII wieku, w miejscowości Leśmierz pochodzący również z XIX wieku park, a także XIX-wieczny dwór w Skotnikach, średniowieczne grodzisko Czerchów oraz cmentarzysko z epoki brązu Sierpów oraz stanowiska archeologiczne (156 stanowisk archeologicznych).

6. Studium uwarunkowań i kierunków zagospodarowania przestrzennego

Obowiązująca zmiana Studium uwarunkowań i kierunków zagospodarowania przestrzennego Gminy Ozorków przyjęta została uchwałą Nr XVIII/132/15 Rady Gminy Ozorków z dnia 12 listopada 2015 r.

Zmiana Studium, przyjęta uchwałą Nr XVIII/132/15 Rady Gminy Ozorków z dnia 12 listopada 2015 r., stanowi kompleksową aktualizację Studium. Przeanalizowano oraz zdiagnozowano uwarunkowania zagospodarowania przestrzennego Gminy, a także dostosowano politykę przestrzenną do zmian przepisów prawa mających znaczący wpływ na zagospodarowanie przestrzenne, zgłaszanych wniosków oraz obserwowanych procesów rozwojowych.

Z uwagi na fakt, że procedura sporządzenia Studium gminy Ozorków (jego aktualizacji) z 2015 r. przeprowadzona została stosunkowo niedawno, rozwiązania przestrzenne w zakresie definiowania kierunków polityki przestrzennej pozostają aktualne. Obowiązujące Studium posiada ustalenia, które prowadzą do zachowania ładu przestrzennego oraz realizacji polityki przestrzennej gminy Ozorków.

Należy podkreślić, że w przypadku konieczności kolejnej aktualizacji „Studium uwarunkowań ...” niezbędne będzie dostosowanie dokumentu do nowych uregulowań z zakresu gospodarki przestrzennej określonych w ustawie z dnia 24 kwietnia 2015 r. o zmianie niektórych ustaw w związku ze wzmocnieniem narzędzi ochrony krajobrazu oraz ustawie z dnia 9 października 2015 r. o rewitalizacji.

Raport o stanie gminy Ozorków

Tab. Wykaz obowiązujących miejscowych planów zagospodarowania przestrzennego na terenie gminy Ozorków uchwalonych do 31.12.2019r.

| Lp. | Nazwa miejscowego planu zagospodarowania przestrzennego | Nr Uchwały Rady Gminy Ozorków w sprawie uchwalenia planu | Data uchwalenia planu | Dziennik Urzędowy, w którym ogłoszono plan | Plan dotyczy obszarów |
|-----|---|--|-------------------------|--|---|
| 1. | Zmiana do miejscowego planu zagospodarowania przestrzennego Gminy Ozorków | Nr XXXVIII/297/98 | 30 kwietnia 1998 r. | Dziennik Urzędowy Województwa łódzkiego Nr 18 poz.133 z dnia 11 sierpnia 1998 r. | Dotyczy terenów: - Sierpów dz.252,262, - Cedrowice-dz.75, - Sokolniki – dz. nr 194,195,196,2 37/2, - Solca Mała – dz. nr 58/2, 226, 229 |
| 2. | Zmiana do planu miejscowego zagospodarowania przestrzennego Gminy Ozorków | Nr XXII/182/2000 | 26 października 2000 r. | Dziennik Urzędowy Województwa łódzkiego Nr 141 poz. 828 z dnia 5 grudnia 2000 r. | Dotyczy obszarów: - Sokolniki Las - Sokolniki (częściowo) |
| 3. | Zmiana miejscowego planu zagospodarowania przestrzennego Gminy Ozorków | Nr X/70/2003 | 4 września 2003 r. | Dziennik Urzędowy Województwa łódzkiego Nr 306 poz. 2628 z dnia 12 listopada 2003 r. | Dotyczy obszarów: - Skromnica, - Borszyn, - Sierpów, - Solca Mała, - Solca Wielka, - Wróblew, - Konary, - Parzyce, - Cedrowice, - Ostrów, - Leśmierz, - Tymienica, - Boczki, - Skotniki, - Czerchów, - Małachowice, - Maszkowice, - Helenów, - Sokolniki, - Modlna, - Celestynów, - Aleksandria, - Tymienica |

Raport o stanie gminy Ozorków

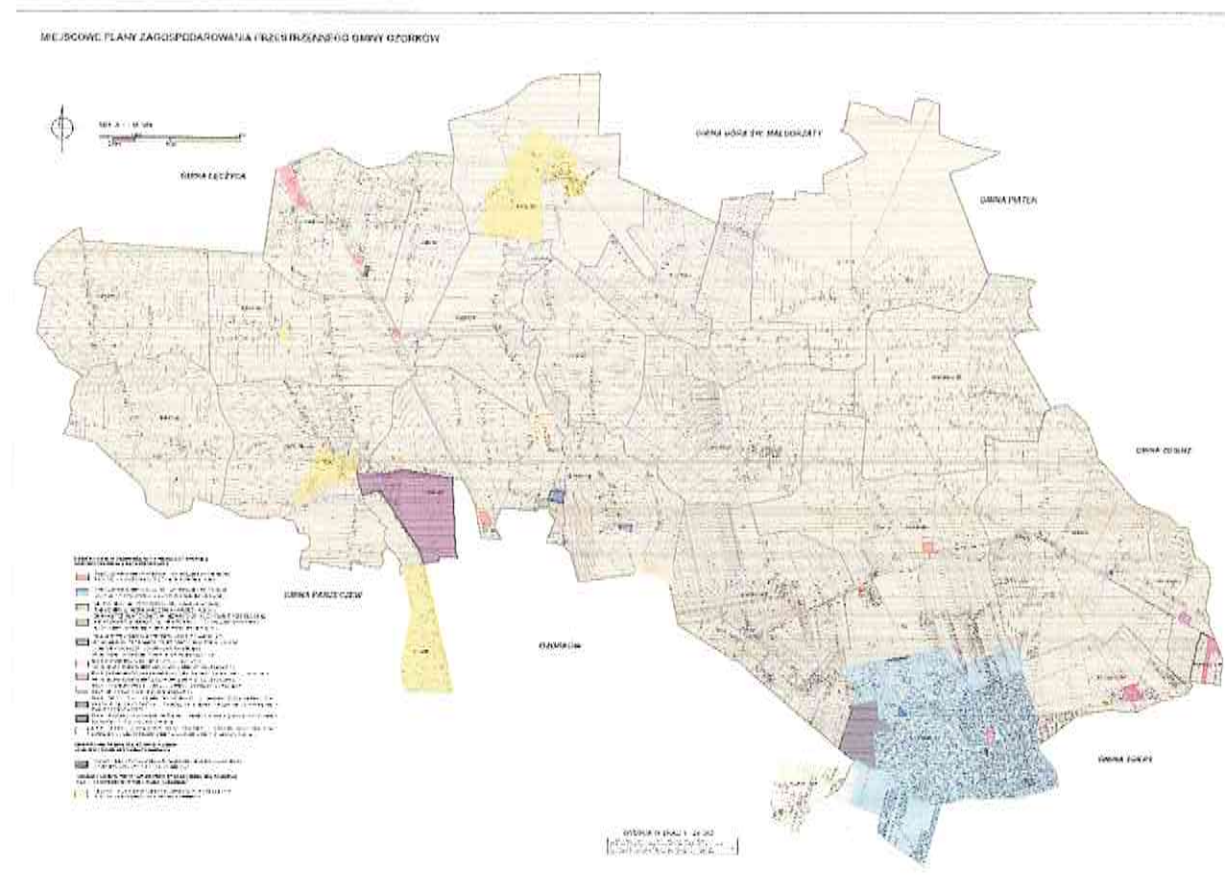
| | | | | | |
|----|---|----------------|-------------------------|---|---|
| 4. | Zmiana miejscowego planu zagospodarowania przestrzennego na terenie gminy Ozorków dla obszaru Sokolniki Las – działki nr ew. 4002, 4003, 4004, 4005, 4006 | Nr IX/82/07 | 28 czerwca 2007 r. | Dziennik Urzędowy Województwa Łódzkiego Nr 247 poz.2293 z dnia 2 sierpnia 2007 r. | Dotyczy terenu: obręb Sokolniki Las- dz. nr ew.4002, 4003, 4004, 4005, 4006 |
| 5. | Miejscowy plan zagospodarowania przestrzennego dla terenów w miejscowości Cedrowice Parcela oraz w miejscowości Modlna, gmina Ozorków | Nr XXXV/388/13 | 30 października 2013 r. | Dziennik Urzędowy Województwa Łódzkiego z dnia 18 grudnia 2013 r. poz.5702 | Dotyczy terenów: Cedrowice Parcela – 170/7, Modlna – 389/2 |
| 6. | Miejscowy plan zagospodarowania przestrzennego dla terenów w miejscowościach Solca Wielka, Cedrowice, Celestynów oraz Sokolniki Las, w gminie Ozorków | Nr XXXV/389/13 | 30 października 2013 r. | Dziennik Urzędowy Województwa Łódzkiego z dnia 18 grudnia 2013 r. poz.5703 | Dotyczy terenów: -Solca Wielka – dz. 323 i 324 -Cedrowice – dz.418, 419, -Celestynów – dz. 92/1, - Sokolniki Las – dz. 419, 420/3, -Sokolniki Las – 380/1,380/2,3 80/3, 380/4, 3080/5 i 3080/7 |
| 7. | Miejscowego planu zagospodarowania przestrzennego fragmentu obrębu Sierpów | Nr XLI/352/17 | 27 kwietnia 2017 r. | Dziennik Urzędowy Województwa Łódzkiego z dnia 18 maja 2017 r. poz.2511 | Fragment obrębu Sierpów |
| 8. | Miejscowego planu zagospodarowania przestrzennego fragmentów obrębów Sokolniki Las oraz Celestynów | Nr XLI/353/17 | 27 kwietnia 2017 r. | Dziennik Urzędowy Województwa Łódzkiego z dnia 18 maja 2017 r. poz. 2512 | Fragmenty obrębów Sokolniki Las oraz Celestynów |

Raport o stanie gminy Ozorków

| | | | | | |
|-----|--|-----------------|---------------------|--|--|
| 9. | Miejscowego plan zagospodarowania przestrzennego fragmentów obrębu Cedrowice | Nr XLII/361/17 | 9 maja 2017 r. | Dziennik Urzędowy Województwa Łódzkiego z dnia 30 maja 2017 r. poz.2679 | Fragmenty obrębu Cedrowice |
| 10. | Miejscowy plan zagospodarowania przestrzennego dla terenu położonego w miejscowości Cedrowice-Parcela, gmina Ozorków | Nr XLIII/381/17 | 8 czerwca 2017 r. | Dziennik Urzędowy Województwa Łódzkiego z dnia 29 czerwca 2017 r. poz.3022 | Cedrowice - teren oczyszczalni ścieków dla m. Ozorkowa |
| 11. | Zmiana miejscowego planu zagospodarowania przestrzennego fragmentów obrębu Cedrowice | Nr LV/468/18 | 27 lutego 2018 r. | Dziennik Urzędowy Województwa Łódzkiego z dnia 20 marca 2018 r. poz.1373 | Uchwała się zmianę mpzp fragmentów obrębu Cedrowice w zakresie zapisów§ 18 ust.2 pkt.3 lit.b |
| 12. | Miejscowy plan zagospodarowania przestrzennego fragmentu obrębu Wróblew | Nr LIX/523/18 | 19 lipca 2018 r. | Dziennik Urzędowy Województwa Łódzkiego z dnia 19 lipca 2018 r. poz.3712 | Fragment obrębu Wróblew |
| 13. | Miejscowy plan zagospodarowania przestrzennego obrębu Aleksandria oraz fragmentu obrębu Sokolniki- Las | Nr VII/30/19 | 31 stycznia 2019 r. | Dziennik Urzędowy Województwa Łódzkiego z dnia 21 lutego 2019 r. poz. 1034 | Obręb Aleksandria i część obrębu Sokolniki- Las |
| 14. | Miejscowy plan zagospodarowania przestrzennego dla działek ewidencyjnych o nr 1169, 1320 w obrębie Sokolniki- Las | NR XVI/112/19 | 26 września 2019 r. | Dziennik Urzędowy Województwa Łódzkiego z dnia 21 października 2019 r. poz. 5614 | Działki nr 1169 i 1320 – obręb Sokolniki- Las |
| 15. | Miejscowy plan zagospodarowania przestrzennego obrębu Śliwniki | Nr XVI/113/19 | 26 września 2019 r. | Dziennik Urzędowy Województwa Łódzkiego z dnia 21 października 2019 r. poz. 5615 | Obręb Śliwniki |
| 16. | Miejscowy plan | Nr XVI/114/19 | 26 września 2019 r. | Dziennik Urzędowy | Fragmenty |

Raport o stanie gminy Ozorków

| | | | | |
|--|--|--|---|---|
| zagospodarowania przestrzennego fragment obrębu Solca Mała oraz obrębu Solca Wielka | | | Województwa łódzkiego z dnia 21 października 2019 r. poz. 5616 | obręb Solca Mała i obręb Solca wielka |
|--|--|--|---|---|



VII. OŚWIATA, KULTURA, ZDROWIE I WSPÓŁPRACA Z ORGANIZACJAMI POZARZĄDOWYMI W GMINIE OZORKÓW

Realizacja zadań w obszarze oświaty, kultury, zdrowia i sportu w gminie Ozorków następuje za pośrednictwem:

- trzech szkół w tym dwóch z oddziałami przedszkolnymi,
- przedszkola w Leśmierzu,
- Gminnego Ośrodka Kultury wraz z sześcioma świetlicami środowiskowymi,
- Gminnego Zespołu Ośrodków Zdrowia z jednostką centralną i dwiema filiami,
- sieci obiektów Gminnej Biblioteki Publicznej z czterema filiami.

Uzupełnieniem działań około-społecznych jest coroczna realizacja programów w ramach współpracy z organizacjami pozarządowymi.

1. Sieć szkół i przedszkoli

Sieć publicznych przedszkoli i oddziałów przedszkolnych w gminie Ozorków w 2019 roku obejmowała:

- Gminne Przedszkole w Leśmierzu;
- Oddział przedszkolny w Szkole Podstawowej im. Konstantego Ildefonsa Gałczyńskiego w Solcy Wielkiej;
- Oddział przedszkolny w Szkole Podstawowej im. 17 Wielkopolskiej Dywizji Piechoty w Modłej.

Tab.: Liczba wychowanków przedszkolnej grupy wiekowej

| Wiek | Liczba wychowanków |
|---------|--------------------|
| 3 latki | 19 |
| 4 latki | 24 |
| 5 latki | 39 |
| 6 latki | 49 |
| Suma | 131 |

Sieć szkół publicznych w gminie Ozorków w 2019 roku obejmowała:

- Szkołę Podstawową im. Stanisława Jachowicza w Leśmierzu;
- Szkołę Podstawową im. Konstantego Ildefonsa Gałczyńskiego w Solcy Wielkiej;
- Szkołę Podstawową im. 17 Wielkopolskiej Dywizji Piechoty w Modłej

Tab.: Liczba uczniów klas podstawowych w placówkach oświatowych gminy Ozorków.

| Oddział | Liczba uczniów | Liczba oddziałów |
|-------------|----------------|------------------|
| I | 69 | 4 |
| II | 62 | 3 |
| III | 60 | 3 |
| IV | 34 | 3 |
| V | 90 | 5 |
| VI | 81 | 4 |
| VII | 73 | 4 |
| VIII | 61 | 3 |
| Suma | 530 | 29 |

2. Struktura zatrudnienia w placówkach oświatowych gminy Ozorków

Tab.: Liczba pracowników pedagogicznych w placówkach oświatowych gminy Ozorków.

| | Ogółem | bez stopnia | stażysta | kontraktowy | mianowany | dplomowany |
|---------------------|--------|-------------|----------|-------------|-----------|------------|
| GP w Leśmierzu | 6 | 0 | 0 | 0 | 3 | 3 |
| SP w Leśmierzu | 28 | 0 | 3 | 2 | 9 | 14 |
| SP w Solcy Wielkiej | 36 | 1 | 1 | 5 | 14 | 15 |
| SP w Modłej | 34 | 0 | 4 | 6 | 12 | 12 |

3. Dowóz uczniów do szkół i przedszkola

Gmina Ozorków wypełniając obowiązek wynikający z ustawy z dnia 14 grudnia 2016 roku Prawo oświatowe (Dz. U. z 2019 r. poz. 1148 ze zm.) realizuje dowóz dzieci z terenu gminy Ozorków (w tym dzieci niepełnosprawnych) do placówek oświatowych. Usługa dowozu dzieci realizowana była w roku 2019 na podstawie zawartej umowy w wyniku udzielenia zamówienia przeprowadzonego w trybie przetargu nieograniczonego. Świadczenie usługi transportu odbywało się na podstawie zakupu biletów miesięcznych uprawniających uczniów do korzystania z usług przewozu w funkcjonującej komunikacji otwartej na wyznaczonych trasach. Takie rozwiązanie umożliwia komercyjne korzystanie z publicznej komunikacji przez inne osoby, w tym uczniów szkół ponadpodstawowych. Dowóz i odwóz obejmował uczniów uczęszczających do Gminnego Przedszkola w Leśmierzu, Szkoły Podstawowej im. 17 Wielkopolskiej Dywizji Piechoty w Modłej, Szkoły Podstawowej im. Konstantego Ildefonsa Gałczyńskiego w Solcy Wielkiej, Szkoły Podstawowej im. Stanisława Jachowicza w Leśmierzu oraz do Zespołu Szkół Specjalnych w Ozorkowie.

W roku 2019 dowozem objętych było 545 uczniów.

4. Kultura w Gminie Ozorków

Gminny Ośrodek Kultury w Leśmierzu

Początki działalności kulturalnej w Leśmierzu sięgają wieku XIX. W 1838 r. bracia Bogusław i Wilhelm Wernerowie wybudowali w Leśmierzu cukrownię, przy której szybko powstały szkoła, kościół i szpital. W 1913 r. wybudowano Dom Ludowy, w którym prowadzono na szeroką skalę działalność kulturalną, ukierunkowaną na potrzeby mieszkańców Leśmierza i okolicznych wsi.

W dniu 12 lutego 1985 r. na mocy Uchwały Gminnej Rady Narodowej w Ozorkowie utworzono Gminny Ośrodek Kultury (dalej: GOK) z siedzibą w Domu Ludowym. Od 1996 roku budynek stał się mieniem komunalnym gminy Ozorków.

Zdj.: Wejście do budynku GOK w Leśmierzu





Główne zadania GOK to:

- edukacja kulturalna i wychowanie przez sztukę,
- tworzenie odpowiednich warunków dla rozwoju amatorskiego ruchu artystycznego, folkloru, rękodzieła ludowego i artystycznego.

Ośrodek rozbudza i zaspokaja potrzeby oraz zainteresowania kulturalne dzieci, młodzieży i osób dorosłych. Organizuje wiele cyklicznych imprez, min.: „Wieczory kolęd i pastorałek”, „Walentynki”, „Dzień Kobiet”, „Dzień Matki”, „Festyny”, „Dożynki”, „Dzień Edukacji Narodowej”, „Andrzejkki”, „Mikołajki”. Od początku powstania kultywuje tradycje regionu łęczyckiego. Patronuje działającym przy Ośrodku zespołom muzycznym i kapelom. Od lat współpracuje z Łódzkim Domem Kultury.

Gminny Ośrodek Kultury w Leśmierzu kultywuje tradycje regionu, organizując imprezy obrzędowe, które często były emitowane przez TVP Łódź w programie „Impresje”, np. „Obrzędy wielkanocne w dawnej wsi polskiej”, „Pirzok”, „XIX-wieczne wesele łęczyckie”. W inscenizacjach brały udział osoby dorosłe, młodzież i dzieci.

Popularyzacja chlubnego dziedzictwa rękodzieła ludowego i artystycznego jest kontynuowana w ramach współpracy GOK z Marianną Sawicką z Cedrowic Parceli, której pasją jest koronkarstwo wykonywane techniką szydełkową, hafciarką Feliksą Chylińską (haft krzyżykowy) i hafciarką Heleną Banasiak z Borszyna (haft płaski). Gminny Ośrodek finansuje i opiekuje się Młodzieżowym Zespołem Folklorystycznym, działającym przy Zespole Szkół w Modlnej. Jest to ludowy zespół pieśni i tańca, który istnieje od 15 lat. Przy Gminnym Ośrodku Kultury działają: sekcje tańca towarzyskiego w Leśmierzu i Modlnej, sekcja tańca narodowego w Leśmierzu, Młodzieżowy Zespół Wokalno-Instrumentalny, Kapela Podwórkowa, Orkiestra Dęta Ochotniczej Straży Pożarnej w Solcy Wielkiej, sześć amatorskich zespołów śpiewaczych, cztery kapele ludowe. Ośrodek prowadzi dwa ogniska muzyczne dla dzieci i młodzieży zainteresowanych nauką gry na instrumentach (w Leśmierzu i Solcy Wielkiej). Cotygodniowe zajęcia odbywają się pod opieką instruktorów w GOK, w szkołach i budynkach komunalnych gminy, zwanych świetlicami wiejskimi.

W roku 2019 GOK w ramach prowadzonej działalności zorganizował lub współorganizował 174 wydarzenia dedykowane dla różnych grup społecznych i o różnym charakterze.

Szeroki wachlarz wydarzeń można pogrupować następująco:

- wydarzenia ogólnie - gminne, folklorystyczne, patriotyczne, historyczne, kulturalne – 8 spotkań;
- wydarzenia zabawowe, okazjonalne, folklorystyczne o zasięgu gminnym – 23 spotkania;
- wydarzenia świetlicowe, wyjazdy, konkursy zabawy – 143 imprezy i działania środowiskowe zorganizowane w 7 świetlicach środowiskowych.

Gminna Biblioteka Publiczna w Leśmierzu

Sieć biblioteczną na terenie Gminy Ozorków tworzą:

Gminna Biblioteka Publiczna w Leśmierzu oraz:

- Filia Biblioteczna w Czerchowie;
- Filia Biblioteczna w Sokolnikach Lesie;
- Filia Biblioteczna w Helenowie;
- Filia Biblioteczna w Pełczyskach.

Gminna Biblioteka Publiczna w Leśmierzu istnieje od 1949 r. Otworzono wówczas

15 gminnych bibliotek publicznych, merytorycznie podległych Powiatowej Bibliotece Publicznej w Łęczycy. Obok biblioteki w Leśmierzu powstały placówki w Grabowie, Mazewie, Wypychowie, Topoli Królewskiej, Górze św. Małgorzaty i Wartkowicach. Zmiany administracyjne spowodowały, że w 1960 roku utworzono w Leśmierzu pierwszą Gromadzką Bibliotekę Publiczną, której księgozbiór liczył 2000 książek.

Od roku 2000 Gminna Biblioteka Publiczna jest samodzielną instytucją samorządową, która gromadzi, przechowuje oraz udostępnia materiały i informacje biblioteczne. Zakres pracy, formy, charakter oraz działania biblioteki określają ustawa z dnia 27 czerwca 1997 r. i statut biblioteki.

Filia Biblioteczna w Czerchowie powstała w 1978 r. Stan księgozbioru w chwili otwarcia liczył 1004 woluminów. Filia pełni również rolę świetlicy środowiskowej.

Filia Biblioteczna w Sokolnikach Lesie powstała w 1979 r. i liczyła 1100 woluminów. Sama miejscowość jest typową osadą wypoczynkową, stąd użytkownikami biblioteki są wczasowicze, którzy przebywają tutaj w okresie letnim.

Filia Biblioteczna w Helenowie powstała 19 stycznia 1984 roku. Mieści się w budynku, który przed wojną był własnością niemieckiego obywatela. W latach 1947-1975 miała tu siedzibę szkoła podstawowa. Później budynek stał się własnością Państwowego Funduszu Ziemi. Ze względu na lokalizację użytkownikami biblioteki są zarówno mieszkańcy gminy Ozorków, jak i miasta Ozorków.

Filia Biblioteczna w Pełczyskach powstała 7 września 1987 roku. Księgozbiór liczył wtedy 1827 woluminów. Filia biblioteczna pełni również rolę świetlicy środowiskowej.

W 2019 roku Biblioteka Publiczna w Leśmierzu realizowała:

- **Program Operacyjny - Promocja Czytelnictwa** - ogłoszony przez Ministra Kultury i Dziedzictwa Narodowego, który umożliwił zakup nowości bibliotecznych przez placówki biblioteczne;
- **Program Rozwoju Biblioteka** - filie biblioteczne otrzymały bezpłatnie zestawy komputerowe z urządzeniami wielofunkcyjnymi, opiekę techniczną, możliwość uczestnictwa w różnego rodzaju akcjach i programach grantowych;
- **Akademii Orange dla bibliotek** - pozyskano dostęp do internetu we wszystkich bibliotekach, nastąpiła całkowita refundacja kosztów utrzymania łącza, zaoferowano bezpłatne usługi informatyczne oraz nowoczesną edukację dzieci i młodzieży poprzez wspieranie innowacyjnych projektów edukacyjnych
- **Biblioteka + to internizacja bibliotek oraz szkolenie bibliotekarzy** w zakresie nowych kompetencji;
- **Deweloperzy Wiedzy** - program umożliwił pozyskanie środków na stworzenie kącika czytelniczego, prenumeratę czasopism oraz zakup książek;
- **Myszę - więc czytam** - dofinansowanie zakupu nowości bibliotecznych przez Fundację Banku PFEKAO S.A

Tab.: Struktura czytelników wg wieku w podziale na poszczególne biblioteki

| Nazwa biblioteki | 2018 | | | 2019 | | |
|--|----------|-----------|-----------|-----------|-----------|-----------|
| | Do lat 5 | 6-12 lat | 13-15 lat | Do lat 5 | 6-12 lat | 13-15 lat |
| GBP w Leśmierzu | - | 18 | 17 | 17 | 25 | 7 |
| Filia Biblioteczna w Czerchowie | 2 | 18 | 17 | 2 | 13 | 8 |
| Filia Biblioteczna w Helenowie | - | 8 | 5 | 0 | 5 | 8 |
| Filia Biblioteczna w Sokolnikach Lesie | - | 10 | 4 | 0 | 12 | 4 |
| Filia Biblioteczna w Pełczyskach | - | 10 | 14 | 3 | 7 | 8 |
| Razem | 2 | 64 | 47 | 22 | 62 | 35 |

Tab.: Zestawienie form działalności kulturalno- oświatowej bibliotek gminy Ozorków

| Rodzaj imprezy | 2018 | 2019 |
|--|------------|------|
| | Ilość osób | |
| Warsztaty literacko-plastyczne | 215 | 124 |
| Konkursy plastyczne, głośnego czytania, zagaduj-zgadula itp. | 134 | 146 |
| Imprezy okolicznościowe np. Dzień Dziecka, Andrzejki, Gwiazdka | 27 | 78 |
| Gry i zabawy, wycieczki z czytelnikami | 98 | 57 |

5. Służba zdrowia w gminie Ozorków.

Na terenie naszej gminy funkcjonuje Gminny Zespół Ośrodków Zdrowia Gminy Ozorków, którego strukturę organizacyjną tworzą:

1. Ośrodek Zdrowia w Sokolnikach Parceli nr 5 do którego należą:
2. Ośrodek Zdrowia w Solcy Wielkiej nr 57 – Filia nr 1;
3. Ośrodek Zdrowia w Leśmierzu nr 18 – Filia nr 2;

Ośrodki GZOZ zlokalizowane w jednostce centralnej i dwóch filiach świadczyły w 2019r. usługi medyczne w następujących zakresach:

- podstawowej opieki zdrowotnej,
- stomatologii,
- ginekologii,
- neurologii,
- dermatologii,
- zabiegów fizjoterapeutycznych,
- ortopedii (usługa komercyjna),
- lekarskich usług rehabilitacyjnych (usługa komercyjna),
- medycyny pracy (usługa komercyjna),

Gminny Zespół Ośrodków Zdrowia Gminy Ozorków w roku 2019 doposażył Ośrodek Zdrowia w Sokolnikach Parceli w fotel stomatologiczny dla osób na wózkach inwalidzkich.

Zdj.: Zakupione wyposażenie GZOZ w 2019r.



7. Współpraca gminy Ozorków z OPP

Współpraca gminy Ozorków z organizacjami pozarządowymi w roku 2019 odbywała się w oparciu o „ Program współpracy Gminy Ozorków z organizacjami pozarządowymi i innymi podmiotami prowadzącymi działalność pożytku publicznego” podjęty uchwałą Nr III/5/18 Rady Gminy Ozorków z dnia 28 listopada 2018 r.

Konkurs ofert w roku 2019 został ogłoszony dwukrotnie.

Pierwszy konkurs ofert został ogłoszony na realizację zadań publicznych w zakresie:

- działalności na rzecz osób niepełnosprawnych;
- działalności na rzecz osób w wieku emerytalnym;
- wspierania i upowszechniania kultury fizycznej i sportu;
- ekologii i ochrony zwierząt oraz ochrony dziedzictwa przyrodniczego;
- porządku i bezpieczeństwa publicznego.

Na poszczególne zadania publiczne określone w ogłoszonym konkursie, w wymaganym terminie wpłynęły do Urzędu Gminy Ozorków oferty organizacji pozarządowych następująco:

- **Związek Harcerstwa Polskiego – Chorągiew Łódzka -Komenda Hufca Związku Harcerstwa Polskiego w Ozorkowie** złożył ofertę na zadanie w zakresie działalności na rzecz osób w wieku emerytalnym;
- **Polskie Stowarzyszenie Ludzi Cierpiących na Padaczkę – Oddział Łódzki** złożyło ofertę na dwa zadania w zakresie działalności na rzecz osób niepełnosprawnych;
- **Gminny Ludowy Klub Sportowy w Ozorkowie** złożył ofertę na zadanie w zakresie upowszechniania kultury fizycznej i sportu;
- **Fundacja Oaza** złożyła ofertę na zadanie w zakresie porządku i bezpieczeństwa publicznego.

Drugi konkurs ofert został ogłoszony na realizację zadań publicznych w zakresie:

- wspierania i upowszechniania kultury fizycznej i sportu;
- ekologii i ochrony zwierząt oraz ochrony dziedzictwa przyrodniczego;

Na zadania publiczne określone w ogłoszonym konkursie, w wymaganym terminie wpłynęły do Urzędu Gminy Ozorków oferty organizacji pozarządowych następująco:

- **Fundacja Ekologiczna „Miasto – Ogród Sokolniki”** złożyła ofertę na zadanie w zakresie wspierania i upowszechniania kultury fizycznej i sportu oraz na zadanie w zakresie ekologii i ochrony zwierząt oraz ochrony dziedzictwa przyrodniczego;
- **Międzyszkolny Klub Sportowy „Leśmierz”** złożył ofertę na zadanie w zakresie upowszechniania kultury fizycznej i sportu;

8. Ochrona przeciwpożarowa w gminie Ozorków.

Teren gminy Ozorków jest objęty ochroną przeciwpożarową przez następujące jednostki:

- Jednostkę Ratowniczo – Gaśniczą Państwowej Straży Pożarnej w Ozorkowie
- jednostkę OSP w Solcy Wielkiej – funkcjonującej w krajowym systemie ratowniczo - gaśniczym
- jednostkę OSP w Modlnej
- jednostkę OSP w Czerchowie
- jednostkę OSP w Leśmierzu.

Realizacja zadań zapewnienia bezpieczeństwa pożarowego sprowadza się do dofinansowania jednostek ochotniczych w zakresie wyposażenia w sprzęt, utrzymanie strażnic oraz finansowanie szkoleń, umożliwiające strażakom ochotnikom prowadzenie działań ratowniczo – gaśniczych. Najlepiej wyposażoną jest jednostka w Solcy Wielkiej, z uwagi na jej przynależność do krajowego systemu ratowniczo-gaśniczego i związanej z tym możliwości uzyskania dodatkowego wyposażenia ze środków krajowych PSP.

Wszystkie jednostki bazują na kilkudziesięcioletnim taborze samochodów pożarniczych, za wyjątkiem OSP w Solcy Wielkiej wyposażonej w pojazd średni z roku 2008.

VIII. INFRASTRUKTURA SPORTOWA GMINY OZORKÓW

1. Obiekty sportowe w Gminie Ozorków

Infrastrukturę sportową na terenie gminy Ozorków stanowią:

- boiska przyszkolne wielofunkcyjne, o nawierzchni sztucznej lub asfaltowej, – 3 obiekty;
- boiska piłkarskie o nawierzchni trawiastej – 5 obiektów;
- boisko wielofunkcyjne asfaltowe – 1 obiekt;
- boisko rekreacyjne gruntowe utwardzone – 1 obiekt.

Na terenie gminy funkcjonuje jedno wiejskie boisko piłkarskie o nawierzchni trawiastej w Czerchowie którego właścicielem jest wspólnota wiejska reprezentowana przez OSP Czerchów.

Boiska piłkarskie o nawierzchni trawiastej należące do gminy, są przedmiotem użyczenia na rzecz Gminnych Ludowych Zespołów Sportowych które prowadzą min rywalizację piłkarską w oparciu o regulaminy i członkostwo w PZPN. Boiska gminne są wyposażone w minimalnym zakresie zgodnie z przedstawioną tabelą.

Tab.: Zestawienie opisów boisk gminy Ozorków.

| L.p. | Lokalizacja (miejscowość) | Opis, stan techniczny- wyposażenie | Rok budowy | Zaplecze użytkowe: sanitarne, socjalne, szatniowe |
|------|---------------------------|--|------------|--|
| 1. | Leśmierz | boisko trawiaste, trybuna x1, piłkochwyty x 1, boksy dla zawodników x 2, ławki, bramki | 1970 | Szatnia- pakamera metalowa x 2 |
| 2. | Sierpów | Boisko trawiaste, trybuna x1, piłkochwyty x 2, bramki, ławki, budynek zaplecza socjalnego | 2000 | Budynek zaplecza socjalnego, pakamera metalowa x 1 |
| 3. | Cedrowice | Boisko trawiaste, piłkochwyty x 2, ławki, bramki | 1993 | Szatnia- pakamera metalowa x 2 |
| 4. | Małachowice | Boisko trawiaste, piłkochwyty x 2, boksy dla zawodników x 2, ławki, bramki | 1994 | Szatnia- pakamera metalowa x 2 |
| 5. | Wróblew | Boisko trawiaste, piłkochwyty x 2, boksy dla zawodników x 2, ławki, bramki | 1970 | Szatnia- pakamera metalowa x 3 |
| 6. | Sokolniki Las | Boisko gruntowe utwardzone, bramki, ławki | - | Brak |
| 7. | SP Modlna | Boisko piłkarskie o nawierzchni sztucznej, bramki, piłkochwyty, ogrodzenie, sztuczna trawa | 2012 | Na terenie szkoły |
| 8. | SP Solca Wielka | Boisko wielofunkcyjne o nawierzchni sztucznej, ogrodzenie, sztuczna trawa | 2002 | Na terenie szkoły |
| 9. | SP Leśmierz | Boisko wielofunkcyjne o nawierzchni sztucznej (piłka nożna), asfaltowej (siatkówka, koszykówka) i piaskowej (siatkówka plażowa), bramki, ławki, piłkochwyty, | 2013 | Na terenie szkoły |

Do infrastruktury sportowej zaliczają się również sale sportowe znajdujące się przy każdej z trzech szkół podstawowych. Sale wyposażone są w boiska wielofunkcyjne i osprzęt do prowadzenia zajęć wychowania fizycznego.

IX. GOSPODARKA MIESZKANIOWA I LOKALAMI UŻYTKOWYMI

1. Program Gospodarowania Mieszkaniowym Zasobem gminy Ozorków

W Gminie Ozorków obowiązuje „Wieloletni program gospodarowania mieszkaniowym zasobem Gminy Ozorków na lata 2020-2025” przyjęty Uchwałą Rady Gminy Ozorków Nr XXIII/192/20 z 27 lutego 2020 r., który obejmuje:

- 1) prognozę dotyczącą wielkości oraz stanu technicznego zasobu mieszkaniowego Gminy w poszczególnych latach,
- 2) analizę potrzeb oraz plan remontów i modernizacji lokali,
- 3) planowaną sprzedaż,
- 4) zasady polityki czynszowej,
- 5) sposób i zasady zarządzania lokalami i budynkami,
- 6) źródła finansowania gospodarki mieszkaniowej,
- 7) wysokość wydatków w kolejnych latach z podziałem na koszty bieżącej eksploatacji, koszty remontów, modernizacji oraz wydatki inwestycyjne,
- 8) opis innych działań mających na celu poprawę wykorzystania i racjonalizację gospodarowania mieszkaniowym zasobem gminy.

2. Gminny zasób mieszkaniowy

Gminny Zasób Mieszkaniowy stanowi 15 lokali mieszkalnych, najem socjalny jest realizowany w 4 lokalach. W gminie Ozorków jest powołana Społeczna Komisja Mieszkaniowa, która sprawuje kontrolę społeczną w sprawach dotyczących rozpatrywania wniosków o najem lokali mieszkalnych – Zarządzenie Wójta Nr 31/2018 z dnia 27 grudnia 2018 r. w sprawie powołania Społecznej Komisji Mieszkaniowej i ustalenia regulaminu prac Komisji.

Liczba podań o najem lokali wynosi ogółem 16 w tym 11 na lokal socjalny.

Tab.: Wykaz lokali w mieszkaniowym zasobie gminy Ozorków

| Lp. | Rodzaj lokalu | Adres | Powierzchnia lokalu w m ² |
|-----|------------------|------------------------------|--------------------------------------|
| 1. | Lokal mieszkalny | Tkaczew nr 5 | 79,49 |
| 2. | Lokal mieszkalny | Tkaczew nr 5 | 63,00 |
| 3. | Lokal mieszkalny | Tkaczew nr 6 | 58,00 |
| 4. | Lokal mieszkalny | Solca Wielka nr 49 | 65,00 |
| 5. | Najem socjalny | Solca Wielka nr 49 | 33,00 |
| 6. | Lokal mieszkalny | Helenów 8a | 44,00 |
| 7. | Lokal mieszkalny | Małachowice Kolonia 11 | 80,00 |
| 8. | Lokal mieszkalny | Sokolniki Las, ul. Różana 34 | 30,00 |
| 9. | Lokal mieszkalny | Sokolniki Las, Różana 34 m.2 | 37,50 |
| 10. | Lokal mieszkalny | Parzyce nr 20 | 38,50 |
| 11. | Lokal mieszkalny | Parzyce nr 20 | 35,00 |
| 12. | Najem socjalny | Leśmierz 37 m.2 | 56,00 |
| 13. | Lokal mieszkalny | Leśmierz 37 m.1 | 86,00 |
| 14. | Najem socjalny | Leśmierz 20 m.18 | 28,62 |
| 15. | Najem socjalny | Leśmierz 31 m.11 | 48,16 |

W Gminie Ozorków zasady wynajmowania lokali reguluje *Uchwała Nr XX/148/15 Rady Gminy Ozorków z dnia 15 grudnia 2015 r. w sprawie zasad wynajmowania lokali wchodzących w skład mieszkaniowego zasobu Gminy Ozorków*, która ustala m.in.:

- wysokość dochodu gospodarstwa domowego uzasadniająca oddania lokalu w najem,
- warunki zamieszkiwania kwalifikujące wnioskodawcę do ich poprawy,
- kryteria wyboru osób, którym przysługuje pierwszeństwo zawarcia umowy najmu lokalu na czas nieokreślony i lokalu socjalnego,
- warunki dokonywania zamiany lokali,

- tryb rozpatrywania wniosków o najem lokali,
- zasady postępowania w stosunku do osób, które pozostały w lokalu opuszczonym przez najemcę lub w lokalu, w którego najem nie wstąpiły po śmierci najemcy,
- kryteria oddawania w najem lokali o pow. powyżej 80 m²
 - 1) **liczba lokali użytkowych** – 1 jest przedmiotem najmu w miejscowości Solca Wielka, 1 lokal użytkowy w Leśmierzu jest wystawiony na sprzedaż w trybie przetargowym.
 - 2) **sprzedaż** – następuje sukcesywnie w oparciu o składane wnioski przez lokatorów, są stosowane bonifikaty, małe zainteresowanie nabywaniem lokali na własność przez ich najemców.
 - 3) **zamiana** – warunki dokonywania zamian lokali reguluje Rozdział 5 *Uchwały Rady Gminy Nr XX/148/15 z dnia 15 grudnia 2015 r. w sprawie zasad wynajmowania lokali wchodzących w skład mieszkaniowego zasobu Gminy Ozorków*;
 - 4) **oddłużenia** – zgodnie z *zarządzeniem Nr 177/2015 Wójta gminy Ozorków z dnia 7 lipca 2015 r. w sprawie ustalenia formy spłaty zadłużenia czynszowego* – istnieje możliwość odpracowania zaległości czynszowych głównie w formie prac porządkowych na terenie gminy przez najemców lokali posiadających zadłużenie z tytułu najmu.

Kwestie oddłużania należności czynszowych, jako należności o charakterze cywilno- prawnym reguluje również *Uchwała Nr LVII/492/18 Rady Gminy Ozorków z dnia 26 kwietnia 2018 r. w sprawie określenia szczegółowych zasad sposobu i trybu umarzania, odraczania terminu spłaty, rozkładania na raty należności pieniężnych mających charakter cywilnoprawny, przypadających gminie Ozorków lub jej jednostkom organizacyjnym oraz wskazania organu do tego uprawnionego*.

3. Zasady polityki czynszowej

Zasady polityki czynszowej reguluje *Uchwała Rady Gminy Ozorków Nr XXIII/192/20 z 27 lutego 2020 r. „Wieloletni program gospodarowania mieszkaniowym zasobem Gminy Ozorków na lata 2020-2025”*.

Stawka bazowa czynszu ustalana jest na podstawie Zarządzenia Wójta – obecnie obowiązuje *Zarządzenie Wójta Nr 81/2019 z dnia 31 stycznia 2019 r. w sprawie ustalenia bazowej stawki czynszu w mieszkaniowym zasobie gminy* – stawka bazowa czynszu 0,80 zł za 1 m².

Przy ustalaniu stawki czynszu uwzględnia się czynniki podwyższające i obniżające kwotę czynszu w zależności od ogólnego stanu technicznego budynku oraz wyposażenia lokalu w media lub ich brak.

Lokale użytkowe – stawki czynszu za wynajem lokali użytkowych reguluje *Zarządzenie Nr 188/2015 Wójta gminy Ozorków z dnia 17 lipca 2015 r. w sprawie ustalenia stawek czynszu najmu lokali użytkowych stanowiących własność Gminy Ozorków* - stawka czynszu dla lokalu w Solcy Wielkiej wynosi 16,00 zł za 1 m²

4. Eksploatacja budynków komunalnych

W ramach eksploatacji budynków komunalnych gmina przeprowadza niezbędne przeglądy, remonty i sprawdzenia.

1. W 2019 r. dokonano przeglądów kominarskich w 31 budynkach i lokalach, stanowiących własność gminy Ozorków. Przeglądy te obejmowały obowiązkowe okresowe przeglądy przewodów kominowych, które obejmowały dokonanie kontroli i oględzin przewodów dymowych i wentylacyjnych, badanie ich drożności i prawidłowości podłączeń kominowych.
2. Na obsługę i konserwację kotła grzewczego dla Gminnego Ośrodka Kultury i Gminnej Biblioteki Publicznej w Leśmierzu, jest zawarta umowa która zawiera szereg obowiązkowych czynności zalecanych przez instrukcje eksploatacji kotła olejowego typu BUDERUS, takich jak: okresowe sprawdzenia urządzeń regulacji i bezpieczeństwa, szczelności, i sprawności urządzeń, regulacji i pomiarów.

Tab.: Wykaz budynków i lokali gminy Ozorków

| Lp. | Położenie | Nr porządkowy budynku | Nr działki ewidencyjnej | Funkcja użytkowa | Uwagi |
|-----|-----------------------|-----------------------|-------------------------|------------------------|---|
| 1. | Czerchów | 40 | 186 | Biblioteka świetlica | Budynek w konstrukcji tradycyjnej po remoncie, papa termozgrzewalna Stan bardzo dobry |
| 2. | Helenów | 8 | 14 | Duża sala kuchnia | Konstrukcja tradycyjna, cz. po remoncie, pokryty papą- stan dobry |
| | | | | Biblioteka | Lokal po remoncie |
| | | | | Lokal mieszkalny 44 m2 | Remontu wymaga korytarz, w korytarzu dokonano wymiany instalacji elektrycznej oraz wymiany oświetlenia na LED |
| 3. | Pęczyska | 13 | 419 | Biblioteka - świetlica | Konstrukcja tradycyjna, po remoncie, stropodach Stan – bardzo dobry |
| 4. | Solca Wielka | 49 | 336 | Lokal mieszkalny 33m2 | Konstrukcja tradycyjna, pokryty papą Stan- dostateczny |
| | | | | Lokal mieszkalny 65 m2 | |
| 5. | Małachowice - Kolonia | 11 | 205 | Świetlica | Budynek po remoncie w 2013 r., w konstrukcji tradycyjnej, pokryty blachodachówką Stan bardzo dobry |
| | | | | Mieszkanie 80m2 | Wokół budynku opaska z kostki |

Raport o stanie gminy Ozorków

| | | | | Lokal użytkowy | brukowej oraz wyłożony plac kostką w r. 2018. W |
|-----|-----------------|---------------------|-------------------|---|---|
| | | | | 70m2 | pomieszczeniu KGW zamontowano podgrzewacz wody. |
| 6. | Parzyce | 19/20 | 25/2 | świetlica | Budynek po remoncie, blachodachówka, konstrukcja tradycyjna. W korytarzu wydzielono pomieszczenie wc dla najemców mieszkań Stan bardzo dobry |
| | | | | Mieszkanie Lokal 1-35m2 | |
| | | | | Lokal 2-38,5 m2 | |
| 7. | Skotniki | 23 | 182/3 | Budynek komunalny | Konstrukcja tradycyjna, pokryty blachą, po remoncie, w 2018 r. wymiana schodów wejściowych wraz z wykonaniem podjazdu dla niepełnosprawnych Stan bardzo dobry |
| 8. | Leśmierz | 37 | 23 | Lokal mieszkalny 56m2 | Budynek po remoncie, stropodach, konstrukcja tradycyjna. Wykonano naprawę kotła grzewczego. Stan bardzo dobry |
| | | | | Lokal mieszkalny 56m2 | |
| 9. | Sokolniki - Las | ul. Sokolnickiego 1 | 2111/8 2111/10 | Budynek komunalny Biblioteka, świetlica | Budynek po przebudowie w 2013 r., konstrukcja tradycyjna Stan bardzo dobry |
| 10. | Tkaczew | 5 | 174 | Pomieszc. - Świetlica | Budynek poszkolny , pokryty blachą, elewacja po remoncie Stan dobry. |
| | | | | Lokal mieszkalny 58m2 | Wybudowano wewnątrz pomieszczenie sanitarne dla wszystkich najemców lokali mieszkalnych |
| | | | | Lokal mieszkalny 79,49m2 | |
| | | | | Lokal mieszkalny 63 m2 | |

Raport o stanie gminy Ozorków

| | | | | | |
|-----|---------------------|------|------|-------------------------------|---|
| 11. | Skromnica | 22 | 20 | Budynek komunalny - świetlica | Pokryty blachodachówką w 2018 r, konstrukcja tradycyjna, docieplony malowany, wyłożona kostka przed budynkiem. W 2018 r. wykonano malowanie dużej sali. Stan bardzo dobry |
| 12. | Tymienica | 6 | 32 | Budynek komunalny | Konstrukcja tradycyjna, pokryty papą, w 2018 r. wykonana elewacja wraz z malowaniem Stan dobry |
| 13. | Sokolniki - Parcela | 7 | 145 | Budynek komunalny | Budynek pokryty papą. W 2018 r. wykonana elewacja budynku wraz z malowaniem oraz częściowa wymiana okien na PCV, wc w budynku, w r. b. wymiana w całym budynku oprócz kuchni instalacji elektrycznej wraz z montażem ogrzewania. Stan dobry |
| 14. | Cedrowice - Parcela | 13/3 | 39/9 | Bud. komunalny | Budynek po remoncie, konstrukcja tradycyjna, pokryty papą. Remont wykonany również wewnątrz budynku, wydzielone pomieszczenie wc oraz pomieszczenie gospodarcze. Stan bardzo dobry |
| 15. | Pełczyska | 14 | 410 | OSP | Konstrukcja tradycyjna, budowa lata 80-te, stropodach pokryty papą Stan dobry |
| 16. | Modlna | 29 | 52 | OSP | Budynek po remoncie, konstrukcja tradycyjna. Stan bardzo dobry |

Raport o stanie gminy Ozorków

| | | | | | |
|-----|---------------------------------------|---------------|-------|-------------------------------|---|
| 17. | Sierpów | 87a | 161/2 | Budynek komunalny - świetlica | Nowy budynek w konstrukcji drewnianej, pokryty blachodachówką, wyb. w roku 2011. W 2019 r. odnowiona elewacja zewnętrzna. Stan bardzo dobry |
| 18. | Ośrodek Zdrowia w Sokolnikach Parceli | 5 | 145 | Budynek komunalny | W konstrukcji tradycyjnej – murowanej, dach blacha, wyb. W latach 80-90 tych Stan bardzo dobry |
| 19. | Ośrodek Zdrowia w Solcy Wielkiej | 57 | 59 | Budynek komunalny | Nowy bud. oddany do użytkowania w 2013 r. w konstrukcji tradycyjnej, dach z blachodachówki Stan bardzo dobry |
| 20. | Ośrodek Zdrowia w Leśmierzu | 18 | 41/3 | Lokal użytkowy | |
| 21. | Gminny Ośrodek Kultury w Leśmierzu | 23/27 | 20/3 | GOK,GBP, OPS | Bud. z 1900r. , ubiegłego stulenia, GOK po remoncie w roku 2014, w pozostałej części bud. Nr 25 wykonano malowanie elewacji zewnętrznej od frontu. Konieczna jest wymiana pokrycia dachu -eternit |
| | | | | | Bud. Nr 23. stan bardzo dobry, bud. 25 i 27 stan. dostateczny |
| 22. | Lokal Przedszkola w Leśmierzu | 45 | 39/12 | Lokal użytkowy | Wymiana podłóg w roku 2017 w salach zabawowych dzieci |
| 23. | Lokal OSP | 11 | 15/8 | Lokal użytkowy | Lokal świetlicy szkoleniowej wyremontowany, wymiana oświetlenia na Led. |
| 24. | Sokolniki- Las | ul. Różana 34 | 2938 | Budynek komunalny | Cz. drewniany, cz. murowany, dach pokryty papą w 2018 r., naprawa komina i orynnowania Stan dobry |

Raport o stanie gminy Ozorków

| | | | | | |
|-----|---|--------------------|--------------|-------------------|---|
| 25. | Hydrofornia Celestynów | 8B | 80 | Hydrofornia | Konstrukcja murowana, stropodach papa termozgrzewalna Stan dobry |
| 26. | Hydrofornia Modlna | | | Hydrofornia | Konstrukcja tradycyjna murowana, dach stropodach papa termozgrzewalna Stan dobry |
| 27. | Hydrofornia Sokolniki Las | ul. Narutowicza 11 | 2595 | Hydrofornia | Konstrukcja murowana, blachodachówka powlekana Stan bardzo dobry |
| 28. | Hydrofornia Tymienica | 6 | 57 | Hydrofornia | Konstrukcja murowana, stropodach papa termozgrzewalna Stan dobry |
| 29. | Lokal mieszkalny | Leśmierz 20 m 18 | 41/5 | Lokal mieszkalny | Wejście wymaga naprawy schodów oraz zadaszenia – budynek Wspólnoty |
| 30. | Zbiornica oczyszczalnia ścieków | Leśmierz | 15/12 i 15/2 | oczyszczalnia | Murowana Stan dobry |
| 31. | Budynek zaplecza socjalnego przy boisku sportowym w Sierpowie | Sierpów 10A | 29 i 30/3 | Budynek komunalny | Budynek parterowy z płyt warstwowych z dachem na konstrukcji stalowej z żelbetowymi fundamentami. Wybudowany w roku 2018. Oddany do użytkowania w marcu 2019 r. |

X. GOSPODARKA NIERUCHOMOŚCIAMI

Gminny Zasób Nieruchomości przedstawiony jest w Informacji o stanie mienia według stanu na dzień 31 grudnia 2019 r. opublikowany na stronie internetowej gminy.

Tab.: Stan ewidencji nieruchomości stanowiących własność gminy Ozorków według stanu na dzień 31 grudnia 2019 r.

| OBRĘB/POŁOŻENIE | Powierzchnia działek dróg/ha | Powierzchnia działek zabudowanych i niezabudowanych / ha |
|---|------------------------------|--|
| ALEKSANDRIA | 4,5211 | ----- |
| BOCZKI | 4,3243 | 0,1396 |
| BORSZYN | 1,0652 | ----- |
| CEDROWICE/CEDROWICE-PARCELA | 11,3154 | 3,6796 |
| CELESTYNÓW/KATARZYNÓW | 10,6003 | 0,9792 |
| CZERCHÓW/DYBÓWKA | 7,5218 | 0,5251 |
| HELENÓW | 5,1653 | 1,9877 |
| KONARY | 2,8599 | ----- |
| LEŚMIERZ | 3,9922 | 19,1767 |
| MODLNA | 8,6231 | 13,3368 |
| MAŁACHOWICE/MAŁACHOWICE KOLONIA | 10,2354 | 1,4311 |
| MASZKOWICE | 4,4188 | ----- |
| OSTRÓW | 5,7486 | ----- |
| PARZYCE | 4,2803 | 0,0982 |
| SIERPÓW | 5,7508 | 1,1927 |
| SKOTNIKI | 13,6463 | 0,4996 |
| SOKOLNIKI/SOKOLNIKI-PARCELA | 14,5106 | 5,4012 |
| SOLCA MAŁA | 8,1518 | 0,8082 |
| SOLCA WIELKA/PEŁCZYSKA | 7,1508 | 5,0456 |
| SOKOLNIKI-LAS | 29,6050 | 13,7593 |
| SKROMNICA/TKACZEW | 6,7358 | 8,6978 |
| ŚLIWNIKI | ----- | 0,0453 |
| TYMIENICA | 0,9320 | 0,4006 |
| WRÓBLEW | 2,3913 | 0,9744 |
| MIASTO OZRKÓW | ----- | 0,3000 |
| RAZEM: | 173,5461 ha | 78,4787 ha |
| Stan gruntów na dzień 31 grudnia 2019 r. | 252,0248 ha | |

1. Sprzedaż nieruchomości

Rocznie w gminie Ozorków sprzedawanych jest ok. 3-4 nieruchomości zabudowanych lub niezabudowanych w oparciu o przepisy ustawy z dnia 21 sierpnia 1997 roku o gospodarce nieruchomościami. Sprzedaż następuje w trybie przetargowym z wyjątkami przewidzianymi w ww. ustawie.

2. Przekształcenia prawa użytkowania wieczystego w prawo własności

Przekształcenie prawa użytkowania wieczystego w prawo własności następuje w oparciu o złożone wnioski użytkowników wieczystych w trybie przepisów ustawy z dnia 21 sierpnia 1997 roku o gospodarce nieruchomościami (sprzedaż na rzecz użytkownika wieczystego) lub w oparciu o przepisy ustawy z dnia 20 lipca 2018 r. o przekształceniu prawa użytkowania wieczystego gruntów zabudowanych na cele mieszkaniowe w prawo własności tych gruntów- przekształcenie z mocy prawa z dniem 1 stycznia 2019 r. Liczba przekształceń – z mocy prawa w 2019 r. to 7 nieruchomości.

XI. POLITYKA SPOŁECZNA

Gminny Ośrodek Pomocy Społecznej Gminy Ozorków realizował w roku 2019 niżej wymienione programy :

1. Gminny Program Wspierania Rodziny ,
2. Rządowy Program „ Posiłek w szkole i w domu” ,
3. Gminny Program Przeciwdziałania Przemocy w Rodzinie i Ochrony Ofiar Przemocy w rodzinie”.

Działania podejmowane w ramach realizowanych programów mają charakter długofalowy i polegają. na :

- zabezpieczeniu podstawowych potrzeb bytowych dziecka i rodziny;
- zapobieganiu powstawaniu sytuacji kryzysowych wymagających interwencji (praca socjalna);
- współpracy między instytucjami działającymi na rzecz dziecka i rodziny.

1. Gminny Program Wspierania Rodziny

Pierwszy Program na terenie gminy przyjęto do realizacji uchwałą Nr XXXV/277/16 Rady Gminy Ozorków z dnia 24 listopada 2016 r. na lata 2017 – 2019.

Gminny Ośrodek Pomocy Społecznej w terminie do 31 marca każdego roku sporządza sprawozdanie z realizacji programu. **Celem programu jest** tworzenie warunków sprzyjających wzmocnieniu rodziny dla dobra wszystkich jej członków, a w szczególności dzieci.

Osiągnięcie celu głównego możliwe jest poprzez :

- zabezpieczenie podstawowych potrzeb bytowych dziecka i rodziny,
- doskonalenie systemu opieki nad dzieckiem i rodziną (zapobieganie powstawaniu sytuacji kryzysowych wymagających interwencji oraz rozwiązywanie już istniejących),
- doskonalenie współpracy pomiędzy instytucjami podmiotami działającymi na rzecz dziecka i rodziny.

1.1. Diagnozowanie problemów rodzin i dzieci na terenie gminy Ozorków

Informacje o rodzinach przeżywających kryzys, czy też mających trudności w prawidłowym sprawowaniu funkcji opiekuńczo-wychowawczych pozyskiwali przede wszystkim pracownicy socjalni Gminnego Ośrodka Pomocy Społecznej Gminy Ozorków.

Głównym źródłem informacji były przeprowadzane przez nich rodzinne wywiady środowiskowe, kontakty z rodzinami, w których prowadzona była wyłącznie praca socjalna oraz kontakty z pracownikami innych instytucji, w tym jednostek oświatowych, ochrony zdrowia, sądu, policji oraz ścisła współpraca z asystentem rodziny. Pracownicy socjalni Gminnego Ośrodka Pomocy Społecznej Gminy Ozorków na bieżąco prowadzili rozeznanie w rodzinach objętych wsparciem poprzez systematyczną analizę, której celem było znalezienie przyczyn kryzysu w rodzinie (wgląd w sytuację rodziny, wizyty w środowisku).

W 2019 r. Gminny Ośrodek Pomocy Społecznej Gminy Ozorków udzielił pomocy 206 rodzinom, liczba osób w tych rodzinach 409.

Powodami przyznania pomocy społecznej rodzinom: było:

- bezrobocie – 97
- długotrwała choroba – 77
- ubóstwo – 75
- bezradność w sprawach opiekuńczo- wychowawczych i prowadzenia gospodarstwa domowego – 53
- niepełnosprawność - 42
- wielodzietność – 17
- rodziny niepełne – 14
- alkoholizm -10
- narkomania – 5
- bezdomność – 5
- trudności w przystosowaniu do życia po wyjściu z zakładu karnego – 3
- zdarzenie losowe – 3
- przemoc w rodzinie – 1

Tab. Formy udzielanej pomocy osobom i rodzinom w latach 2018-2019

| Formy udzielanej pomocy | Rok 2018 | | Rok 2019 | |
|--------------------------|---------------|------------------------|---------------|------------------------|
| | Liczba rodzin | Kwota świadczeń w (zł) | Liczba rodzin | Kwota świadczeń w (zł) |
| Zasiłek stały | 40 | 230 197 | 37 | 217 048 |
| Zasiłek okresowy | 111 | 237 925 | 93 | 215 477 |
| Zasiłek celowy i naturze | 122 | 61 249 | 75 | 27 120 |
| Zdarzenie losowe | 2 | 13 000 | 3 | 6 000 |
| Schronienie | 2 | 11 004 | 4 | 18 832 |

Źródło: Sprawozdania resortowe MRPiPS-03.

Z powyższych danych wynika, że liczba osób i rodzin korzystających z pomocy społecznej z roku na rok maleje.

Bardzo dużym zainteresowaniem wśród mieszkańców Gminy Ozorków cieszył się program pomocy żywnościowej realizowany przez Gminny Ośrodek Pomocy Społecznej Gminy Ozorków przy współpracy ze Stowarzyszeniem „Pomocna Dłoń” w Zgierzu.

W 2019 roku zakwalifikowano 320 osób, a więc o 20 osób więcej w stosunku do roku poprzedniego łączny koszt programu wyniósł 9 000,00 zł.

Gminny Ośrodek Pomocy Społecznej realizuje również zadania z zakresu świadczeń rodzinnych. W 2019r. zostało objętych świadczeniem rodzinnym 304 rodziny. Rodziny wielodzietne, w których wychowuje się troje lub więcej dzieci korzystają z programu polityki prorodzinnej „Karta Dużej Rodziny”. W 2019 r. wydano 55 kart Dużej Rodziny. Ponadto w 2019 r. zostało zrealizowane 1 świadczenie w ramach ustawy z dnia 4 listopada 2016r o wsparciu kobiet w ciąży i rodzin „Za życiem”.

Tab. Formy udzielonej pomocy w 2019r dla rodzin z dziećmi.

| Lp. | Forma udzielonej pomocy | Liczba rodzin | Kwota w (zł) |
|-----|--|---------------|--------------|
| 1. | Pomoc materialna dla uczniów o charakterze socjalnym (Stypendia szkolne i zasiłek losowy) | 32 | 50 879,93 |
| 2. | Pomoc pieniężna dla uczniów „DOBRY START” | 608 | 262 800,00 |
| 3. | Świadczenia rodzinne | 304 | 1 403 298,77 |
| 4. | Jednorazowa zapomoga z tytułu urodzenia dziecka | 36 | 36 000,00 |
| 5. | Świadczenie rodzicielskie | 15 | 58 525,40 |
| 6. | Karta Dużej Rodziny | 55 | - |
| 7. | Świadczenie wychowawcze | 816 | 5 689 439,40 |
| 8. | Świadczenie z funduszu alimentacyjnego | 26 | 135 750 |
| 9. | Świadczenie „ZA ŻYCIEM” | 1 | 4 000,00 |

Źródło: Dane własne poszczególnych komórek GOPS w Ozorkowie ze sprawozdawczości za 2019 r.

1.2. Monitoring środowisk objętych pomocą oraz ocena podejmowanych działań

Monitoring rodzin objętych pomocą GOPS był realizowany przez pracowników socjalnych Ośrodka. W związku z tym prowadzona była szeroka współpraca ze szkołami (placówkami oświatowymi), Powiatowym Centrum Pomocy Rodzinie i innymi instytucjami zajmującymi się sprawami rodziny.

Bardzo ważne w pracy socjalnej było i nadal jest systematyczne monitorowanie rodzin zagrożonych kryzysem przez pracowników socjalnych, aktywna ich współpraca z pedagogami szkolnymi, kuratorami sądowymi policją oraz z przedstawicielami innych instytucji, organizacjami pozarządowymi w celu wymiany informacji, wypracowania wspólnych działań profilaktycznych na rzecz rodzin dotkniętych problemem opiekuńczo-wychowawczym, jak również chęć współpracy osób , rodzin z pracownikiem socjalnym.

1.3. Wsparcie rodzin przeżywających trudności w sprawowaniu funkcji opiekuńczo- wychowawczych

Ważnym elementem w pracy z rodziną było zatrudnienie w 2019 r asystenta rodziny . Na wnioski pracowników socjalnych zostały wytypowane cztery rodziny (11 dzieci), które wymagały wsparcia , pomocy – asystenta rodziny. W związku ze zgłoszonymi wnioskami asystent rodziny w okresie od 15 stycznia 2019 r do 31 sierpnia pracował z czterema rodzinami, natomiast od 1 września do 31 grudnia 2019 r pracował z 6 rodzinami (umowa zlecenie). W sytuacji, gdy rodzice znaleźli się w trudnej sytuacji życiowej i nie byli w stanie sami wypełnić należycie funkcji opiekuńczo-wychowawczych wobec dzieci o potrzebie umieszczenia dziecka w pieczy zastępczej decydował Sąd Rodzinny, natomiast Powiatowe Centrum Pomocy Rodzinie wykonuje postanowienia Sądu, zapewniając opiekę, a gmina właściwa ze względu na miejsce zamieszkania dziecka przed umieszczeniem go po raz pierwszy w pieczy zastępczej albo w rodzinnym domu dziecka ponosi odpowiednio wydatki :

- 10% wydatków na opiekę i wychowanie dziecka w pierwszym roku pobytu dziecka w pieczy zastępczej.
- 30% wydatków na opiekę i wychowanie dziecka w drugim roku pobytu dziecka w pieczy zastępczej.
- 50% wydatków na opiekę i wychowanie dziecka w trzecim roku i następnych latach pobytu dziecka w pieczy zastępczej.

W myśl art.191 ustawy o wspieraniu rodziny i systemie pieczy zastępczej odpłatność gminy za pobyt dziecka w rodzinie zastępczej wzrasta w zależności od czasookresu pobytu dziecka w danej rodzinie.

W roku 2019 troje dzieci przebywało w pieczy zastępczej za które Gminny Ośrodek Pomocy Społecznej Gminy Ozorków na podstawie decyzji administracyjnych wydanych przez Powiatowe Centrum Pomocy Rodzinie w Zgierzu i Łęczycy poniósł wydatki w wysokości 13 754,59 zł natomiast na wynagrodzenie oraz koszty dojazdu dla asystenta rodziny wyniosły 7 480,94 zł.

W budżecie GOPS na 2020 r zostały zaplanowane środki finansowe w związku z pobylem dzieci w rodzinnej pieczy zastępczej z terenu gminy w kwocie 10 800 zł oraz 8 156 zł na wynagrodzenie dla asystenta rodziny („system pieczy zastępczej” – realizuje powiat). Praca asystenta opiera się na bezpośrednim kontakcie z klientami w ich miejscu zamieszkania.

2. Gminny Program Przeciwdziałania Przemocy w Rodzinie oraz Ochrony Ofiar Przemocy w Rodzinie

Podstawą do opracowania „Gminnego Programu Przeciwdziałania Przemocy w Rodzinie oraz Ochrony Ofiar Przemocy w Rodzinie na lata 2015-2020” stanowiła ustawa z dnia 29 lipca 2005 r. o przeciwdziałaniu przemocy w rodzinie (Dz. U. z 2015 r. poz. 1390 ze zm.). Gminny Program został przyjęty Uchwałą Nr VIII/32/2015 Rady Gminy Ozorków z dnia 20 lutego 2015 r. Celem strategicznym programu jest przeciwdziałanie przemocy w rodzinie oraz ochrona ofiar przemocy w rodzinie. Program określa szczegółowe zadania do realizowania ukierunkowane na:

- Rozwój systemu przeciwdziałania przemocy oraz współpracy międzyinstytucjonalnej;
- Zapewnienie dostępności pomocy osobom i rodzinom z problemem przemocy domowej;
- Kształtowanie świadomości społecznej w zakresie zjawiska przemocy w rodzinie;
- Doskonalenie kadr zajmujących się diagnozowaniem i pomocą osobom dotkniętym problemem przemocy w rodzinie;
- Edukację i profilaktykę mieszkańców gminy.

Istotną rolę w monitorowaniu zjawiska przemocy odgrywa funkcjonowanie na terenie gminy Zespołu Interdyscyplinarnego.

Zespół Interdyscyplinarny jest elementem tworzonego przez gminę systemu przeciwdziałania przemocy w rodzinie i realizuje działania określone w Gminnym Programie Przeciwdziałania Przemocy w Rodzinie i Ochrony Ofiar Przemocy w Rodzinie na lata 2015 - 2020 oraz zgodnie z Rozporządzeniem Rady Ministrów z dnia 13 września 2011 r. w sprawie procedury „Niebieskie Karty” (Dz. U. z 2011 r. nr 209 poz. 1245). Pracownicy socjalni w swojej pracy posługują się kwestionariuszem „Niebieska Karta”.

W ramach swoich kompetencji i zadań pracownicy socjalni jednostki organizacyjnej pomocy społecznej:

1. diagnozowali sytuację i potrzeby osób, co do których istniało podejrzenie, że są dotknięte przemocą w rodzinie;
2. udzielano kompleksowych informacji o:
 - a) możliwościach uzyskania pomocy, w szczególności psychologicznej, prawnej, socjalnej i pedagogicznej, oraz wsparcia, w tym o instytucjach i podmiotach świadczących specjalistyczną pomoc na rzecz osób dotkniętych przemocą w rodzinie,
 - b) formach pomocy dzieciom doznającym przemocy w rodzinie oraz o instytucjach i podmiotach świadczących tę pomoc,
 - c) możliwościach podjęcia dalszych działań mających na celu poprawę sytuacji osoby, co do której istnieje podejrzenie, że jest dotknięta przemocą w rodzinie;
3. zapewniono pomoc medyczną, jeżeli wymagał tego stan zdrowia osoby, co do której istniało podejrzenie, że jest dotknięta przemocą w rodzinie,

4. udzielano informacji osobom dotkniętym przemocą w rodzinie o możliwości skorzystania ze wsparcia placówek zapewniających pomoc osobom pokrzywdzonym.
5. udzielano informacji o konsekwencjach stosowania przemocy w rodzinie oraz możliwościach podjęcia leczenia lub terapii i udziale w ramach oddziaływań korekcyjno-edukacyjnych dla osób stosujących przemoc w rodzinie. W przypadku podejrzeń lub stwierdzenia zagrożenia (niepokojącej sytuacji w rodzinie) natychmiast o takiej okoliczności informowano Sąd Rodzinny w Zgierzu.

Tab. Dane dotyczące problemu przemocy rodzinnej zarejestrowanej przez Zespół Interdyscyplinarny w roku 2019.

| | | | |
|--------------------------------|---------------|---------------|-----------|
| Niebieskie Karty | Ogółem | | 21 |
| | w tym | OPS | 0 |
| | | Policja | 18 |
| | | Oświata | 3 |
| Osoby stosujące przemoc | Ogółem | | 29 |
| | w tym | kobiety | 3 |
| | | mężczyźni | 26 |
| Osoby doznające przemoc | Ogółem | | 31 |
| | w tym | dzieci | 3 |
| | | osoby dorosłe | 28 |

Tab. Dane dotyczące problemu przemocy rodzinnej zarejestrowanej przez Zespół Interdyscyplinarny w roku 2018.

| | | | |
|--------------------------------|---------------|---------------|-----------|
| Niebieskie Karty | Ogółem | | 11 |
| | w tym | OPS | 0 |
| | | Policja | 11 |
| | Ogółem | | 11 |
| | w tym | kobiety | 1 |
| | | mężczyźni | 10 |
| Osoby doznające przemoc | Ogółem | | 11 |
| | w tym | dzieci | 0 |
| | | osoby dorosłe | 11 |

Z powyższych danych wynika, że w roku 2019 liczba założonych Niebieskich Kart w stosunku do roku poprzedniego znacząco wzrosła .

Powyższe dane pokazują że najczęściej sprawcami przemocy były osoby dorosłe, mężczyźni. W 2019 r odbyło się 5 posiedzeń zespołu interdyscyplinarnego oraz zostało powołanych 13 grup roboczych.

Procedurę Niebieskiej Karty zakończono w 6 przypadkach z uwagi na brak zasadności podejmowania działań oraz w 18 przypadkach w związku uzasadnionym przypuszczeniem o zaprzestaniu dalszego stosowania przemocy.

Ponadto rodziny borykające się z problemem uzależnienia oraz przemocy, będące w kryzysie korzystali z pomocy działającego na terenie gminy Ozorków Punktu Konsultacyjnego w Leśmierzu, który zatrudnia terapeutę dla osób uzależnionych oraz psychologa.

W 2019 roku z pomocy (porady) punktu konsultacyjnego skorzystała 1 osoba.

Gminny Ośrodek Pomocy Społecznej współpracował i współpracuje z Gminną Komisją Rozwiązywania Problemów Alkoholowych funkcjonującą przy Urzędzie Gminy.

3. Rządowy Program „Posiłek w szkole i w domu”

Gminny Ośrodek Pomocy Społecznej Gminy Ozorków od dnia 1 stycznia 2019r realizuje program „Posiłek w szkole i w domu” (do 31 grudnia 2018 „Pomoc państwa w zakresie dożywiania.”). Program przewiduje wsparcie finansowe w formie posiłku, świadczenia pieniężnego w postaci zasiłku celowego na zakup posiłku lub żywności, czy też świadczenia rzeczowego w postaci produktów żywnościowych. Pomoc taka trafia do dzieci i młodzieży uczącej się w formie 1 posiłku oraz do osób dorosłych spełniających warunki otrzymania pomocy wskazane w ustawie o pomocy społecznej oraz kryterium dochodowe uprawniające do świadczeń z pomocy społecznej.

Tab. Formy udzielonej pomocy w ramach programu dożywiania.

| Formy udzielanej pomocy | Rok 2018 | | Rok 2019 | |
|--|---------------|------------------------|---------------|------------------------|
| | Liczba rodzin | Kwota świadczeń w (zł) | Liczba rodzin | Kwota świadczeń w (zł) |
| Świadczenie pieniężne (zasiłek celowy na zakup żywności lub posiłku) „ Posiłek w szkole i w domu” | 87 | 37 122 | 83 | 49 843 |
| Posiłek dla dzieci w szkole i w Przedszkolu w ramach programu „ Posiłek w szkole i w domu” | 61 | 43 980 | 99 | 37 534 |

4. Gminny Program Profilaktyki i Rozwiązywania Problemów Alkoholowych

Gminny Program Profilaktyki i Rozwiązywania Problemów Alkoholowych na 2019 r. został uchwalony przez Radę Gminy Ozorków Uchwałą Nr V/16/18 z dnia 28 grudnia 2018 roku. Natomiast został zmieniony Uchwałą Nr VII/32/19 z dnia 31 stycznia 2019 r.

Za jego realizację odpowiedzialny był Pełnomocnik Wójta powołany Uchwałą Zarządu Gminy w Ozorkowie Nr 212/2001 z 20 grudnia 2001 r.

Gminny Program Profilaktyki i Rozwiązywania Problemów Alkoholowych wpisywał się również w cele i zadania przyjęte do realizacji w ramach

- Gminnej Strategii Rozwiązywania Problemów Społecznych, przyjętej Uchwałą Nr VI/12/14 Rady Gminy Ozorków z dnia 30 grudnia 2014 roku na lata 2014 – 2020;
- oraz Gminnego Programu Przeciwdziałania Przemocy w Rodzinie oraz Ochrony Ofiar Przemocy w Rodzinie na lata 2015-2020, przyjętego Uchwałą Nr VIII/32/15 Rady Gminy Ozorków z dnia 20 lutego 2015 r.;
- Gminnego Programu Wspierania Rodziny i Systemie Pieczy Zastępczej w Gminie Ozorków na lata 2017-2019.

Źródłem finansowania zadań Gminnego Programu Profilaktyki i Rozwiązywania Problemów Alkoholowych w sposób ciągły były środki budżetu Gminy Ozorków, pochodzące z opłat pobieranych za korzystanie z zezwoleń na sprzedaż napojów alkoholowych.

Ewidencja zezwoleń w 2019 r. na sprzedaż i podawanie napojów alkoholowych

- Liczba wydanych przez Wójta Gminy Ozorków zezwoleń alkoholowych na sprzedaż napojów alkoholowych przeznaczonych do spożycia w miejscu sprzedaży oraz poza miejscem sprzedaży – 25, w tym: sklepy – 18, gastronomia – 7 zezwoleń oraz 1 zezwolenie dla przedsiębiorcy, którego działalność polega na dostarczaniu żywności na imprezy zamknięte organizowane w czasie i miejscu wyznaczonym przez klienta;
- Liczba wygasłych zezwoleń - 5; w tym z tytułu:
 - niedopełnienia w terminach obowiązku dokonania opłaty w wysokości określonej w art.11¹ ust.2 i 5 ustawy - 0,
 - niedopełnienia w terminach obowiązku złożenia oświadczenia, o którym mowa w art.11¹ ust.4 ustawy - 0,
 - likwidacji punktu sprzedaży - 5,
 - upływu terminu ważności zezwolenia - 0,
 - zmiany składu osobowego wspólników spółki cywilnej – 0,
 - zmiany rodzaju działalności punktu sprzedaży – 0,
- Liczba odmowy stwierdzenia wygaśnięcia zezwoleń - 0.
- Liczba mieszkańców powyżej 18 r. ż. przypadająca na 1 punkt sprzedaży napojów alkoholowych ogółem – w 2019 r. wynosiła 277 osób,
- Liczba mieszkańców powyżej 18 r. ż. przypadająca na 1 punkt sprzedaży napojów alkoholowych powyżej 18% w 2019 r. wynosiła 225 osoby.

Nietrzeźwość w miejscach publicznych, a przestępstwa i wykroczenia (dane z Policji):

- Liczba dorosłych podejrzanych o popełnienie przestępstw – 52, w tym w związku z alkoholem - 47 ;

- Wnioski skierowane przez Policję do Sądu Rejonowego – 6, w tym w związku z:
 - wykroczeniami przeciwko bezpieczeństwu na drogach, w związku z alkoholem – 3,
 - wykroczeniami przeciwko porządkowi i spokojowi publicznemu, w związku z alkoholem – 3,
- Liczba klientów odwieziona przez Policję do Policyjnej Izby Zatrzymań w Zgierzu – 20 osób.

Alkohol i Młodzież (dane pozyskane z Komisariatu Policji)

- Nieletni sprawcy czynów karalnych – 2 osoby
- Nieletni podejrzani o popełnienie przestępstw pod wpływem alkoholu - 0,
- Nieletni nietrzeźwi – 0

Najważniejsze problemy społeczne będące skutkiem spożywania alkoholu (dane z Policji)

- Podejrzani w sprawie znęcania się nad rodziną - 3 os., w tym: w związku z alkoholem - 3 osoby;
- Interwencje domowe - 64, w tym: w związku z alkoholem - 41;
- Liczba rodzin, dla których prowadzona jest Niebieska Karta przez Policję - 9;
- Liczba wniosków o pozbawienie lub ograniczenie władzy rodzicielskiej- 0, z powodu nadużywania alkoholu - 0;

Przemoc domowa i inne zaburzenia życia rodzinnego (dane pozyskane z GOPS Gminy Ozorków)

- Podejrzani w sprawie znęcania się nad rodziną - 8, w tym: w związku z nadużywaniem napojów alkoholowych - 8;
- Liczba interwencji domowych - 8, w tym: w związku z alkoholem - 8;
- Liczba Niebieskich Kart wydanych przez GOPS - 0;
- Liczba wniosków o pozbawienie lub ograniczenie władzy rodzicielskiej - 0, w tym: z powodu nadużywania napojów alkoholowych – 0;

Liczba rodzin objętych pomocą, w związku z nadużywaniem napojów alkoholowych - 8.

Liczba pacjentów uzależnionych przyjętych w placówkach Gminnego Zespołu Ośrodków Zdrowia Gminy Ozorków - 74; Natomiast liczba osób przyjętych zaliczona do grupy osób współuzależnionych - 74.

Działalność Gminnej Komisji Rozwiązywania Problemów Alkoholowych

- GKRPA w ciągu roku odbyła 12 posiedzeń stacjonarnych;
- złożyła 8 wniosków do Sądu Rejonowego w Zgierzu III Wydział Rodzinny i Nieletnich w sprawie o zobowiązanie do poddania się leczeniu odwykowemu wobec osób nadużywających spożywanie napojów alkoholowych;

- zaopiniowała w formie postanowienia 8 wniosków o wydanie zezwolenia na sprzedaż napojów alkoholowych przeznaczonych do spożycia poza miejscem sprzedaży oraz w miejscu sprzedaży;
- przeprowadziła rozmowy interwencyjno- motywujące w przedmiocie nadużywania spożywania napojów alkoholowych z 8 osobami uzależnionymi oraz z 15 osobami współuzależnionymi;
- porady, informacje i konsultacje udzielone przez Punkt Konsultacyjny GKRPA - 342;
- udzielono 178 porad mieszkańcom gminy Ozorków w Poradni Leczenia Uzależnień w Ozorkowie.

Gmina Ozorków brała udział w nw. ogólnopolskich kampaniach społeczno-edukacyjnych:

- Kampania społeczna adresowana do sprzedawców napojów alkoholowych;
- Kampania edukacyjna „Przeciw pijanym kierowcom”;
- Kampania edukacyjna „Prowadzę – jestem trzeźwy”.

Prowadzenie profilaktycznej działalności informacyjnej i edukacyjnej w zakresie rozwiązywania problemów alkoholowych i przeciwdziałania narkomanii dla dzieci i młodzieży szkolnej

- realizacja programów profilaktycznych dla dzieci i młodzieży szkolnej, rodziców i nauczycieli oraz osób z problemem alkoholowym oraz współuzależnionych;
- doposażono placówki świetlicowe w sprzęt sportowy, w ramach prowadzonych zajęć sportowo-rekreacyjnych w świetlicach środowiskowych;
- zakup materiałów wczesno-edukacyjnych dla dzieci pn. „Bezpieczne Dziecko”;
- prowadzono pozalekcyjne zajęcia sportowe w szkołach i w świetlicach środowiskowych w okresie wypoczynku wakacyjnego;
- organizowano spektakle profilaktyczne dla uczniów i rodziców;
- wspierano przedsięwzięcia profilaktyczne realizowane przez młodzież szkolną – konkursy plastyczne – nagrody np. konkurs „Twój Talent”, „Jestem Bezpieczny”;
- współpraca z organizacjami pozarządowymi np. „FUNDACJĄ OAZA” – wspólne działania profilaktyczne dla dzieci ze świetlic środowiskowych z terenu gminy w ramach bezpieczeństwa na drodze oraz w czasie wypoczynku letniego.

Gminny Program Profilaktyki i Rozwiązywania Problemów Alkoholowych w gminie Ozorków stanowi strategię długofalowych działań profilaktycznych na rzecz społeczeństwa lokalnego, a w szczególności dzieci i młodzieży szkolnej. Zadania te realizowane są na bazie trzech Szkół Podstawowych – Solcy Wielkiej, Leśmierza i Modlnej znajdujących się na terenie gminy, Gminnego Przedszkola w Leśmierzu, Gminnego Ośrodka Kultury w Leśmierzu, pięciu bibliotek (Solca Wielka, Leśmierz, Helenów, Czerchów, Sokolniki Las) oraz świetlic środowiskowych (Parzyce, Czerchów, Małachowice Kolonia, Solca Wielka, Sierpów, Skromnica).

5. Gminny Program Przeciwdziałania Narkomanii

Zgodnie z ustawą o przeciwdziałaniu narkomanii z 29 lipca 2005 r. (Dz. U. z 2019 r. poz.852) Rada Gminy Ozorków w dniu 28 grudnia 2017 r. Uchwałą Nr LII/451/17 uchwaliła Gminny Program Przeciwdziałania Narkomanii do realizacji na terenie gminy Ozorków na 2018 rok.

Gminny Program Przeciwdziałania Narkomanii w gminie Ozorków na rok 2018 zakładał kontynuację działań podjętych w latach ubiegłych. Wyznaczone działania były zgodne z kierunkami zawartymi w cytowanej wyżej ustawie, wpisały się również w politykę Gminy Ozorków określoną w n/w dokumentach:

- Gminnej Strategii Rozwiązywania Problemów Społecznych Gminy Ozorków na lata 2014 -2020, przyjętej Uchwałą Nr VI/12/14 Rady Gminy Ozorków z dnia 30 grudnia 2014 r.;
- Gminnym Programie Przeciwdziałania Przemocy w Rodzinie oraz Ochrony Ofiar Przemocy w Rodzinie na lata 2015-2020, przyjętym Uchwałą Nr VIII/32/15 Rady Gminy Ozorków z dnia 20 lutego 2015 r.;
- Gminnym Programie Wspierania Rodziny i Systemie Pieczy Zastępczej w Gminie Ozorków na lata 2017-2019, przyjętym Uchwałą Nr XXXV/277/16 Rady Gminy Ozorków z dnia 24 listopada 2016 r.

Zadania programu:

- 1) Zwiększenie dostępności pomocy terapeutycznej i rehabilitacyjnej dla osób uzależnionych i osób zagrożonych uzależnieniem
- 2) Udzielenie rodzinom, w których występują problemy narkomanii, pomocy psychospołecznej i prawnej,
- 3) Wspomaganie działań instytucji, organizacji pozarządowych i osób fizycznych służących rozwiązywaniu problemów narkomanii,
- 4) Pomoc społeczna osobom uzależnionym i rodzinom osób uzależnionych dotkniętym ubóstwem i wykluczeniem społecznym i integrowanie ze środowiskiem lokalnym tych osób z wykorzystaniem pracy socjalnej i kontaktu socjalnego.

Realizacja planu finansowego i zadań wynikających z Gminnego Programu Przeciwdziałania Narkomanii w 2019 roku były dokonywane z rocznych opłat za korzystanie z zezwoleń na sprzedaż napojów alkoholowych, wnoszonych przez prowadzące tę sprzedaż podmioty gospodarcze z terenu Gminy Ozorków.

XII.PROMOCJA GMINY OZORKÓW

Głównym celem podejmowanych przez samorząd działań promocyjnych jest budowanie marki gminy Ozorków. Ważnym elementem wszelkich działań jest właściwe oznakowanie inicjatyw i przedsięwzięć gminnych. System identyfikacji wizualnej opiera się na herbie gminy Ozorków oraz logo Gminy Ozorków (Gmina Ozorków Sercem Malowana), które stosowane jest w oznakowaniu działań własnych gminy, współfinansowanych przez Gminę lub realizowanych pod patronatem Wójta Gminy Ozorków.

Promocja Gminy Ozorków w roku 2019 realizowana była w następujących obszarach:

- prowadzenie portalu internetowego www.ug-ozorkow.pl,
- prowadzenie konta na portalu społecznościowym **Facebook**,
- publikacje w prasie lokalnej, w tym odpowiedzi na zapytania prasowe,
- mecenat gminy (współorganizacja imprez inicjowanych przez inne podmioty),
- plenerowe imprezy na terenie gminy.

W celu popularyzacji marki samorząd wykonywał materiały promocyjne z logo Gminy Ozorków w formie wydawnictw oraz gadżetów, m.in. foldery promocyjne, kalendarze, długopisy, plecaki, opaski odblaskowe, gry planszowe, maskotki z logo, torebki papierowe z logo, pendrive.

Ponadto Gmina realizuje szereg działań w zakresie aktywizacji społecznej:

- współpraca z potencjalnymi partnerami działań promocyjnych, w tym m.in. z lokalnymi przedsiębiorcami oraz instytucjami publicznymi takimi jak Łódzki Urząd Wojewódzki w Łodzi, Urząd Marszałkowski Województwa Łódzkiego, Łódzka Agencja Rozwoju Regionalnego, Łódzki Obszar Metropolitalny, Wojewódzki Fundusz Ochrony Środowiska i Gospodarki Wodnej w Łodzi oraz Wojewódzki Ośrodek Doradztwa Rolniczego z siedzibą w Bratoszewicach, Lokalna Grupa Działania „Polcentrum”.
- promocja ofert inwestycyjnych w lokalnej prasie.

Gmina Ozorków od lat prowadzi politykę informacyjną w oparciu o najnowsze rozwiązania teleinformatyczne z uwzględnieniem przepisów ustawy o dostępie do informacji publicznej. Rok 2019 to również rozwój zasobów informatycznych gminy Ozorków. Wdrożono kolejne rozwiązania informatyczne, których celem było usprawnienie komunikacji z mieszkańcami. Szczególny nacisk położono na kwestię unowocześnienia oraz ujednoczenia infrastruktury informatycznej wykorzystywanej przez gminę Ozorków i podległe jednostki.

Poniżej przedstawiamy serwisy internetowe, w których publikowane są najważniejsze informacje dotyczące gminy Ozorków:

- portal internetowy www.ug-ozorkow.pl jest nadrzędną platformą informacyjną o wydarzeniach i działaniach podejmowanych przez gminę,
- Biuletyn Informacji Publicznej bip.ugozorkow.nv.pl – prowadzony zgodnie z wymaganiami prawnymi serwis, gdzie publikowane są dokumenty związane z działalnością samorządu,
- portal społecznościowy **Facebook**, którego głównym celem jest promocja gminy, informowanie o bieżących wydarzeniach oraz dialog z mieszkańcami,
- System Informacji Przestrzennej gminy Ozorków ozorkow.sipgminy.pl ma na celu pozyskiwanie, przetwarzanie i prezentowanie danych dotyczących informacji przestrzennej oraz towarzyszących

im informacji opisowych o obiektach gminy Ozorków. Dzięki niemu olbrzymia ilość rozproszonych dotąd danych została zebrana w jednym miejscu i przedstawiona w sposób ułatwiający dowolną ich analizę. SIP jest na bieżąco uzupełniany i aktualizowany, stając się z jednej strony podstawą planowania wszelkich działań związanych z administrowaniem gminą, z drugiej zaś dostarczając osobom zainteresowanym kompletnych i wielowymiarowych danych o przestrzeni miejskiej,

- platforma do publikacji danych przestrzennych dla gmin Inspire Hub mapa.inspire-hub.pl/#/gmina_ozorkow pozwala każdemu zainteresowanemu mieszkańcowi gminy Ozorków uzyskać informacje o przeznaczeniu nieruchomości w miejscowym planie zagospodarowania przestrzennego lub w studium uwarunkowań i kierunków zagospodarowania przestrzennego, bez konieczności wizyty w Urzędzie Gminy Ozorków,
- platforma edukacyjna Vulcan portal.vulcan.net.pl/jst/gminaozorkow/rejestr.aspx, dzięki której uruchomione zostały elektroniczne usługi dla uczniów, rodziców, kadry nauczycielskiej oraz administracyjnej. Na platformie łatwo i szybko można uzyskać dostęp do informacji na temat placówek oświatowych i ich oferty edukacyjnej, bieżącej informacji na temat wyników w nauce, informacji o frekwencji dziecka w szkole, materiałów multimedialnych,
- serwis internetowy ePodatki ugozorkow.edpodatnik.info, który stanowi dodatkową formę wglądu podatnika do swoich zobowiązań wobec gminy. Dzięki usłudze użytkownik ma zawsze dostęp do aktualnych informacji z każdego komputera podłączonego do sieci internet. Informacje dotyczą podatku od nieruchomości, podatku rolnego i leśnego, opłat z tytułu dzierżaw i użytkowania wieczystego oraz opłat z tytułu gospodarowania odpadami komunalnymi.

Każdego miesiąca do rąk mieszkańców trafia „Gminniak” – miesięcznik mieszkańców gminy Ozorków. Ten wydawany w 750 egzemplarzach periodyk poświęcony jest najważniejszym informacjom z życia samorządu i gminy. Jest to jedyne rzetelne i przede wszystkich wyczerpujące źródło informacji skierowane do mieszkańców gminy, ponieważ na terenie powiatu zgierskiego czy województwa łódzkiego nie występują tytuły prasowe (w tym komercyjne), które w wyczerpujący sposób przekazywałyby mieszkającym na terenie gminy informacje o lokalnych wydarzeniach społecznych, kulturalnych czy sportowych. Obok wspomnianej tematyki, gros informacji dotyczy działań o charakterze inwestycyjnych. Na łamach „Gminniaka” mieszkańcy gminy Ozorków nieposiadający dostępu do sieci internet mogą przeczytać o podjętych na sesjach Rady Gminy aktach prawnych. Celem miesięcznika jest także wspieranie folkloru i lokalnego kolorytu, dlatego na łamach „Gminniaka” publikowane są wywiady z przedstawicielkami Kół Gospodyń Wiejskich, członkami Ochotniczych Straży Pożarnych czy muzykami amatorskich zespołów ludowych. Z uwagi na fakt, iż gmina Ozorków jest gminą o charakterze rolniczym, zapoczątkowany został cykl o gospodarstwach rolnych nastawionych na produkcje warzyw i owoców czy hodowlę trzody chlewnej, w których pracowitość oraz zaangażowanie rolników może być stawiane za wzór. Archiwalne wydania „Gminniaka” dostępne są na stronie ug-ozorkow.pl w zakładce: Gminniak.

XIII. PODSUMOWANIE

Rok 2019 był dla gminy Ozorków rokiem realizacji kolejnych zadań skupionych wokół przyjętego uchwałą Rady Gminy Ozorków w dniu 31 marca 2016r. kierunku rozwoju, opracowanego i opisanego w dokumencie „Strategia Rozwoju Gminy do roku 2020”. Charakter gminy, pozwolił na zdefiniowanie potencjału i określeniu najważniejszych kierunków rozwoju opisanych w 3 obszarach:

1. rolnictwo i przedsiębiorczość lokalna
2. kapitał społeczny i jakość życia mieszkańców;
3. przyjazna gmina.

Definiowane uchwałami Rady gminy a wykonywane przez Urząd zadania, służą realizacji tych celów, gdzie priorytetami w 2019 r. były niewątpliwie inwestycje skupione wokół oświaty oraz liczne programy społeczno- edukacyjne, realizowane chociażby za pośrednictwem GOK w kwestii krzewienia autentycznej kultury ludowej oraz pracy z dziećmi i młodzieżą. Realizacja celów jakim jest wzrost liczby mieszkańców na terenie naszej gminy jest zadaniem długotrwałym i złożonym , gdyż wiąże się z koniecznością skoordynowanego planu działań:

- realizowania kolejnych nowych inwestycji w infrastrukturę,
- dbałości o poziom i jakość gminnej oświaty,
- kształtowanie wspólnoty w oparciu relacje międzyludzkie i tradycje kultury ludowej,
- dbałości o posiadane mienie publiczne;
- aktualizacji dokumentów planistycznych.

Zgodnie z zasadą zrównoważonego rozwoju w każdym z tych obszarów podejmowaliśmy działania, bez preferowania jednolitych kierunków. Na równi pod względem potrzeby traktowane są zarówno inwestycje drogowe jak dokumenty planistyczne, funkcjonowanie oświaty, służby zdrowia i inne. Zadania były realizowane w każdym z wymienionych wyżej działań, w różnym stopniu, z uwzględnieniem dostępnych możliwości finansowych i współfinansowania oraz priorytetów wynikających z danej chwili.

Wójt Gminy Ozorków

Tomasz Komorowski